

TOUJOURS UN CHEMIN

MONTPELLIER

LE GUIDE TOURISTIQUE
POUR PERSONNES À MOBILITÉ RÉDUITE



informations utiles aux seniors

COLLECTION
Toujours un chemin





Nous remercions tout d'abord toutes les personnes, les associations et les institutions qui nous ont permis de réunir les informations nécessaires à la réalisation de ce guide. Notre reconnaissance va également à :

Romain Spinazzé, Romain Delphine, Guichard Hervé, Sophie Bigay, Didier Jour-

dan, Martine Stenneler, Caroline Cazi, Marie-Dominique Chamard, Nicolas Boglio, la famille Charroin, Clotilde Blanchet, la famille Revel et Pommiès, la famille Athiel, Marie-Claude Juanico, Claire Terrasson et Tony Bauby.

ÉDITO

Parce qu'il y a toujours un chemin, Maryline et toute l'équipe ont étudié la ville de Montpellier. Nous avons cherché les chemins accessibles de cette ville pour que votre voyage soit le plus agréable possible.

Ce guide vous présente le cœur historique de la ville. Il vous donne des conseils pour la visiter en prenant en compte la mobilité réduite.

Pour cela, nous avons regroupé des lieux clés et accessibles à Montpellier. Nous vous expliquons les facilités et difficultés rencontrées dans ces lieux touristiques.

De même :

- les transports accessibles
- les toilettes accessibles proches des lieux détaillés,
- les renseignements pratiques habituels.

De plus, nous nous sommes intéressés à des hôtels et des quartiers où les restaurants sont accessibles.

Dans la partie «Se rendre à Montpellier», vous trouverez les renseignements concernant les moyens de transports permettant d'aller à Montpellier.

Elian REVEL

Salons

autonomic

La référence des acteurs du handicap,
de la dépendance et de l'accessibilité.

autonomic Paris

13-14-15 juin 2012

Paris Expo - Porte de Versailles
Pavillon 4

autonomic Grand Est

18-19 octobre 2012

Parc Expo - Metz Métropole
Hall B

autonomic Méditerranée

6-7 décembre 2012

Parc Chanot - Marseille
Hall 1

Retrouvez plus d'information sur nos salons

www.autonomic-expo.com

Un événement





SOMMAIRE

■ Un peu d'histoire	6
■ Présentation de la ville	8
L'accessibilité de la ville	8
Toilettes accessibles	10
Transports accessibles	12
Taxis adaptés	14
■ Expérience à Montpellier	16
■ Plan touristique	18

■ Les hôtels	47
--------------	-----------

■ Les restaurants	70
-------------------	-----------

Se rendre à Montpellier	74
-------------------------	-----------

■ Votre avis	83
■ La collection	84
■ Plan de Montpellier	86

1 L'écusson	
Centre Historique	20
2 Esplanade Ch. de Gaulle (musée Fabre)	24
3 Place Royale du Peyrou (Arc)	28
4 Cathédrale St-Pierre	30
5 Polygone - Antigone	32
6 Richter - Port Marianne	36
7 Odysseum	38
8 Parc Zoologique	40
9 Palavas	42
10 Autres curiosités	45



Un peu d'histoire

Tour des Pins (places de parking réservées).

Montpellier apparaît pour la première fois au Xe siècle, bien après Nîmes, Narbonne, Béziers ou Carcassonne. Le comte Bernard de Melgueil (Mauguio) octroie au chevalier Guilhem, en échange de son dévouement, l'ancien territoire situé entre l'antique voie Domitienne, le Lez et La Mosson. Ses héritiers construiront sur leur nouveau fief un véritable bourg fortifié, doté d'un château et d'une chapelle, qui deviendra la ville de Montpellier. Une enceinte fortifiée unique (d'où son appellation de "Commune Clôture") protège les deux entités. Deux tours subsistent de cette fortification (la tour de la Babote et la tour des Pins). La ville connaît rapidement un im-

portant développement économique et culturel, attirant doreurs, orfèvres, drapiers et changeurs. Elle devient ainsi un centre d'échanges entre le nord de l'Europe, l'Espagne et le bassin méditerranéen. Vendue au royaume de France en 1349, la ville de Montpellier est alors considérée comme une ville importante du royaume. Mais au cours de la seconde moitié du XIVe siècle, des épidémies successives déciment plus du tiers de sa population. Quant aux places et monuments actuels, notamment la place de la Comédie et l'Arc de Triomphe - esplanade du Pêyrou, ils datent du XVIIe siècle (architecte Daviler). C'est aussi le cas de la place Jean Jaurès, construite

sur le site de l'ancienne église Notre-Dame des Tables, détruite au cours des guerres de religion, et de la



Une des portes de l'écuissou.

promenade royale du Pêyrrou, construite sur ordre de Louis XIV et en son honneur, à l'extérieur des fortifications. Pour alimenter la ville et ses jardins, un aqueduc, dénommé "Les Arceaux", achemine l'eau depuis Saint-Clément-de-Rivière. Élaboré au milieu du XVIIIe siècle par les ingénieurs Clapier et Henri Pitot de Launay, inauguré et mis en service le 7



Le Couvent des Ursulines.

décembre 1765, il aboutit au superbe château d'eau qui domine l'esplanade du Pêyrrou. Le développement de la viticulture au XIXe siècle favorise la constitution de fortunes et se traduit par une métamorphose urbaine

considérable. La sensibilité au développement culturel suit aussi, avec la création du musée Fabre, principal musée d'art de Montpellier, fondé par le maire, le marquis de Dax d'Axat et le baron François-Xavier Fabre (1766-1837). Il ouvre ses portes au public en 1828 à la suite d'une donation que le baron, qui est également peintre et collectionneur, fait à la ville de Montpellier. Suivra l'édification du palais de justice, de la préfecture (le long de la percée de la rue Foch), des églises Sainte-Anne (dont la flèche du clocher néo-roman atteint 69 mètres et permet, aujourd'hui encore, de repérer la ville de loin) et Saint-Roch et enfin de la gare. //

Montpellier s'est modernisée durant les 20 dernières années : nouveaux quartiers, lignes de tramway, dont la troisième devrait rejoindre le bord de la mer Méditerranée. La ville est un berceau étudiant avec de nombreuses universités et facultés ainsi qu'une école supérieure de commerce (Sup de Co Montpellier). Ainsi, Montpellier est devenue la deuxième ville universitaire de France par rapport à sa population.

Présentation de la ville



Place de la Comédie, plate avec pavés lisses.

Montpellier, chef-lieu du département de l'Hérault et de la Région Languedoc-Roussillon, est une cité partagée entre histoire et modernisme. Ville ensoleillée, au climat doux et aux nombreux étudiants,



Quartier Antigone plat avec pavés lisses.


elle offre un mélange de tranquillité, avec ses places et fontaines, et de dynamisme, avec ses nouveaux

quartiers.

◆ **L'accessibilité dans la ville**

La ville est globalement accessible. Elle est cependant partagée entre trois univers différents. Tout d'abord, le centre historique présente des pentes et des pavés en plus ou moins bon état. Ensuite, il y a les nouveaux quartiers, plats et aux pavés lisses, sans obstacle ; ils sont desservis par les tramways. Et enfin, nous avons les quartiers non touristiques, où la ville peine à se mettre aux normes.

Concernant le centre historique, appelé aussi "l'Écusson", la ville a rénové mais



Rue de la Loge en pente pour accéder à la place Jaurès.

n'a pu corriger les différentes pentes. Si cela n'est pas gênant en fauteuil roulant électrique, une personne en fauteuil manuel aura impérativement besoin d'aide. En revanche, la ville n'a pas réparé les mauvais trottoirs de l'avenue Foch, qui relie l'Arc de Triomphe à



Place Jean Jaurès.

la place de la Préfecture. Quant aux nouveaux quartiers, il s'agit du Polygone, du centre commercial, en passant par Antigone, Richter, Port Marianne et Odysseum. Tous ces quartiers sont plats et avec très peu d'obstacles. Il est très agréable de se promener dans cet alignement de quartiers nouveaux. Malheureusement, il n'y a pas de lieux historiques. Enfin, certains endroits sont



Quelques accès difficiles.

à éviter, comme le quartier situé derrière la gare (hormis le parcours du tramway), le cours Gambetta, la rue du faubourg de la Saunerie (qui permet d'aller à la poste Rondelet), car il y a des travaux sur la ligne 3 du tramway ; évitez aussi la rue du Grand Saint-Jean. Toutes ces rues ne sont pas touristiques. Ainsi, nous vous conseillons de rester sur les grands axes pour profiter

sans danger de Montpellier.

◆ L'Office de tourisme

L'Office de tourisme principal est accessible par l'entrée centrale. Il offre des informations très intéressantes sur les transports adaptés ainsi que sur les hôtels et restaurants adaptés et labélisés. De même, vous pourrez vous informer des événements que propose la ville.



Office de tourisme accessible.

L'adresse est :

30, allée Jean de Lattre de Tassigny, 34000 Montpellier.

Tél : 04 67 60 60 60

Fax : 04 67 60 60 61


Email : contact@ot-montpellier.fr

liet.fr

Site internet : www.ot-montpellier.fr

◆ Toilettes Accessibles

Montpellier propose quelques toilettes publiques accessibles. Nous avons trouvé quelques toilettes



Wc public place de la Comédie.

accessibles dans des lieux privés (musées, restaurants, centres commerciaux...), que nous vous décrivons avec les musées et monuments de la ville. Voici la liste des toilettes accessibles mises à disposition par la ville :

- Rue Richelieu (20m de la Comédie): Hauteur WC 47cm, barre de soutien main droite.

- Polygone (niveau Comédie au fond de la galerie marchande) : Hauteur WC

52cm, lavabo H : 71cm.
Barre de soutien main droite.
Prix : 0,5€ si vous ne prenez pas la carte de fidélité du centre commercial.

- Médiathèque Emile Zola (à proximité Place de l'Europe),

Hauteur WC 51cm.

- Odysseum

(Centre commercial Géant),
Hauteur WC 49cm, barre de soutien main gauche.

Des WC accessibles privés ont été trouvés :

- Subway, place Jean Jaurès, Hauteur WC 51cm avec barre de soutien main gauche.

◆ **Quand visiter ?**

Montpellier est agréable toute l'année. Même l'hiver est doux et les températures ne descendent que très rarement en dessous de 0°. Prévoir tout de même un K-way pour la pluie, rare mais intense. En revanche, les périodes de chaleur, qui peuvent aller d'avril à octobre, sont fréquentes. Prévoir de grandes réserves d'eau. Enfin, nous vous conseillons le printemps, afin de bénéficier des terrasses des

restaurants et des étalages extérieurs des magasins.



Une Pharmacie accessible, rue de Maguelone.

◆ **Soins et urgences**

De nombreux hôpitaux sont présents dans le centre de Montpellier. Cependant, vous devez utiliser un moyen de transport, car ils sont éloignés du centre historique. Vous pourrez trouver :

- CHU Arnaud de Villeneuve
191 avenue du Doyen Gaston Griaud, 34000

Tel : 04 67 33 67 33

- CHU Guy de Chauliac
80 Avenue Augustin Fliche,
34295 Montpellier

Tel : 04 67 33 67 33

- CHU La Colombière
39 Avenue Charles Flahault,

Montpellier -
Tel : 04 67 63 38 25

■ Pharmacie :

Parmi les pharmacies du centre-ville, nous en avons trouvé une qui dispose d'une rampe d'accès :

- Pharmacie,
4 Rue de Maguelone,
34000 Montpellier.
Tel : 04 67 06 06 80
Entrée de droite.

D'autres pharmacies sont accessibles, mais nous vous en indiquons une afin que vous soyez rassuré.

Pharmacies de garde (Serveur vocal) appeler le : 32 37 (Service facturé 0,34 euro/minute)

■ Location de matériels :

Voici une entreprise qui propose la location de matériels :

- Granger Médical
55 rte de Lodève Celle-
neuve

34080 Montpellier

Tel : 04 67 03 02 10

Location - vente, lit médicalisé, fauteuil roulant, oxygène. Livraison à domicile. Caution à la livraison.

■ Numéros d'urgences :

Police : 17 (112 sur le por-

table).

Pompiers : 18.

Samu : 15.

◆ Les transports

À Montpellier, vous aurez plusieurs moyens de transport à votre disposition. Tout d'abord le tramway, qui propose quelques arrêts dans le centre-ville. Vous aurez aussi le bus de ville, adapté, qui permet de faire des par-



Tramway ligne 2, accessible.

cours que le tramway n'assure pas. À Montpellier, il n'y a pas d'autre moyen de transport en commun.

■ Les bus de ville :

Montpellier est dotée de quelques bus accessibles.

Nous avons compté 5 lignes de bus de la ville qui ont des palettes d'accessibilité à l'arrière du véhicule.

Le ticket est de 1,40€; 2,50€ l'aller-retour. Même si le chauffeur fait preuve de bonne volonté pour vous aider, vous serez moins à



Bus de ville, Tam.

l'aise que dans le tramway. Les lignes avec la passerelle à l'arrière sont : la 8, 9, 12, 15 et 16. Il y a une station de bus principale à Montpellier. Elle est située à la gare Saint-Roch. Cependant, nous vous conseillons le tramway, plus rapide et plus accessible. La ligne 16 est pratique pour rejoindre le quartier des hôtels.

■ Tramway :

Le tramway de Montpellier a été bien pensé ; il passe par les axes principaux de la ville et des lieux touristiques. Il y a deux lignes : la

ligne 1 et la ligne 2. Les stations intéressantes pour les lieux touristiques sont :



Tramway ligne 1, accessible.

Ligne 1 (bleu) :

- Albert 1^{er} (bas de l'écusson)
- Louis blanc (bas de l'écusson)
- Corum (bas de l'écusson)
- Comédie
- Gare St Roch
- Hôtel de Ville (Polygone)
- Antigone (Polygone)
- Léon Blum (Antigone)
- Place de L'Europe
- Rives du Lez
- Moularès (Rives du Lez)
- Port Marianne
- Millénaire (Odysseum)
- Place de France (Odysseum)
- Odysseum

La ligne 2 est moins touristique, plus réservée aux habitants de Montpellier afin de rejoindre les quartiers

environnants. Le ticket est de 1,40€ ; 2,50€ l'aller-retour.

■ Service de transports adaptés :

Le GIHP (Groupement pour l'Insertion des personnes Handicapées Physiques) se propose de transporter les estivants uniquement en fauteuil roulant et ayant une carte d'invalidité, dans la région de Montpellier.

341 rue Hippolyte Fizeau
ZAC du millénaire
34000 Montpellier
Tel : 04 67 20 94 94
Email : gihp.lr@wanadoo.fr
transport@gihp-montpellier.org

Site internet : www.gihplr.org/activites/transports_adaptes/montpellier

Prévenir au moins 24h à l'avance, transport uniquement sur rendez-vous.

Tarifs : forfait de 7,5€/déplacement.

◆ Taxis

Plusieurs compagnies de taxis sont présentes à Montpellier :

- Transport Ulysse, spécialisé pour les personnes à mobilité réduite.

Tél. : 0820.825.800.

E-mail : reseau@ulyссе-transport.fr.

Contact Montpellier :

Mlle Sophie Garcia et M. Julien Encinas

Email : montpellier@ulyссе-transport.fr

Portable : 06 07 57 25 74

Fax : 04 67 43 77 04

Adresse : 19 rue Lou Felibre

Code postal : 34110

Ville : Vic La Gardiole



Ascenseur ou monte charge pour les parkings Vinci centre-ville.

◆ Parking

Quelques parkings de Montpellier sont accessibles. Nous vous conseillons cependant de laisser votre voiture au parking de votre hôtel, souvent plus accessible que les parkings municipaux. Toutefois, voici quelques parkings avec places réservées aux personnes à mobilité réduite



Nombreux emplacements réservés pour les pmr (ci-dessus, Place de l'Europe).

et ayant un ascenseur :

- Montpellier Foch

Accès aux personnes à mobilité réduite : Place du Marché aux Fleurs.

Contact : M. Daniel DURAND

Tél : 04 67 66 26 13

- Montpellier Peyrou Pitot

Rue du Carré du Roi

Accès aux personnes à mobilité réduite : Rue Pitot

- Montpellier Comédie

Place de la Comédie

Stationnement Niveau -1 accessible par ascenseur



Parking Vinci Préfecture accessible depuis la place aux fleurs.

depuis la place de la Comédie.


- Montpellier Polygone
Sous le centre commercial Polygone, accessible par ascenseur.

1 Rue des Pertuisanes

Tél. 04 67 65 13 24

Expérience à Montpellier

Comment se passent les déplacements dans Montpellier ? Les déplacements dans la ville de Montpellier sont partagés entre les grandes avenues larges et plates et les quartiers plus dif-



Beaucoup de places plates.

ficiles avec montées et manque de trottoirs. Il est indispensable de rester dans les zones touristiques et les nouveaux quartiers, et d'être très prudent vis-à-vis des trottoirs.

Quels quartiers doit-on éviter ? Plusieurs quartiers sont à éviter. Il faut être prudent dès que vous sortez de l'Écusson, d'Antigone et pour tous les trajets éloignés du tramway. Le tramway a permis de rendre très acces-

sibles les voies parallèles.

Les normes sur les accès sont-elles respectées ?

Les normes d'accès sont respectées dans les quartiers touristiques. En dehors, les normes ne le sont pas vraiment.

Les accès aux musées et lieux touristiques sont-ils possibles ? Très peu de mu-



Musée Fabre accessible.

sées sont accessibles. Plusieurs ne sont pas aux normes, et nous n'en parlons pas dans le guide, comme les musées d'histoire. La plupart des églises de la ville sont inaccessibles, hormis la principale, Saint-Pierre.

La ville a-t-elle des toilettes accessibles publiques ?

Montpellier a quelques toilettes publiques accessibles, mais la plupart sont privées. Nous vous proposons des WC dans des centres commerciaux.

Les normes des toilettes sont-elles respectées ?



Toilettes accessibles au parc Zoologique.

Oui, les normes sont respectées, de la largeur des portes à la hauteur des WC. Il manque encore quelques barres de soutien, mais l'ensemble est satisfaisant.

Les restaurants ? Beaucoup de restaurants à Montpellier sont accessibles, surtout dans les nouveaux quartiers, Antigone, Port Marianne et Odyseum. La place de la Comédie, elle aussi, peut accueillir sur ses terrasses des personnes en fauteuils roulants. Les terrasses des restaurants situés dans les ruelles de l'Écusson sont aussi accessibles. Hormis quelques semaines en décembre et janvier, vous pourrez manger en terrasse à midi, l'hiver, et le soir en terrasse chauffée. En revanche, les commerces tardent à être aux normes d'accessibilité. Ainsi, les restaurants avec toi-

lettes accessibles sont très rares.

Existe-t-il des services accessibles ? Oui, Montpellier possède des magasins accessibles, toujours dans les nouveaux quartiers et rues, des pharmacies, un office de tourisme ainsi que des plages à Palavas et Caron, l'été. De même, il est possible de trouver des transports adaptés à Montpellier, avec tramway, bus et taxis.

Les gens sont-ils aimables avec les personnes à mobilité réduite ? Oui. Nous n'avons pas rencontré de personnes désagréables. Les gens sont accueillants et apportent un soutien aux personnes à mobilité réduite, aux seniors et aux personnes ayant une poussette.

La ville est-elle plus chère pour les personnes à mobilité réduite ? Il n'y a pas vraiment de différence. Le musée Fabre est gratuit, ainsi que le parc zoologique. En revanche, les attractions de l'Odyseum sont au même prix. Concernant les hôtels, il n'y a pas de différence de prix. //

Plan touristique

1/ L'écusson p20

Centre historique de Montpellier, une partie est accessible, idéale pour une ballade.



2/ Esplanade Charles de Gaulle p24

Du musée Fabre au jardin Champ de Mars vous pourrez vous balader sur cette grande place à proximité de la Comédie.



3/ Pl. Royale du Peyrou p28

Symbole de Montpellier, le célèbre arc domine la place du Peyrou et elle offre un point de vue sur la ville.



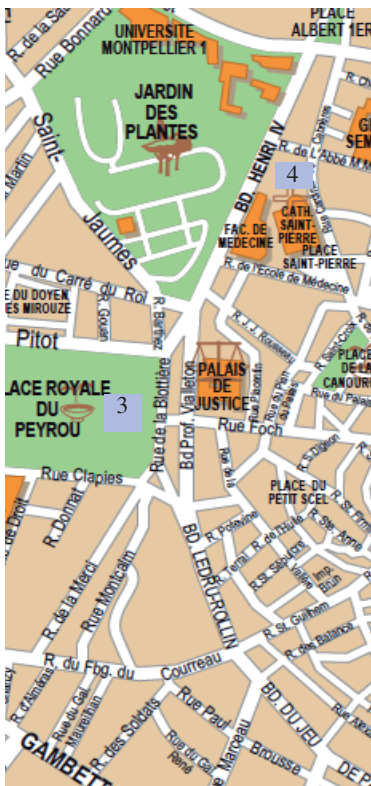
4/ Cathédrale Saint-Pierre p30

Vous pourrez découvrir la grande cathédrale de Montpellier, avec son entrée magistrale.



5/ Polygone Antigone p32

Entre grandes places, fontaines et grands édifices, vous pourrez admirer les nouveaux quartiers de Montpellier.



10/Autres Curiosités Accessibles p45

Célèbre monument
de Montpellier et
ville balnéaire,
nous vous les présentons.



9/Palavas- les-Flots p42

La ville est située
à proximité de
Montpellier, en bord
de mer.



8/ Parc Zoologique Serre Amazonienne p40

Ce grand parc zoolo-
gique vous surprendra
par ces nombreuses
variétés d'espèces
animales.



7/Odyseum p38

Situé à l'Ouest de
la ville, le nouveau
quartier est un
véritable parc d'at-
traction accessible
en tramway.



6/Port Marianne Richter p36

Quartier en bord du
Lez, vous pourrez pro-
fiter des espaces verts
très agréables.



- Facile - Peu de difficulté
- Modéré - Aide nécessaire
- Difficile - Préparez la
visite soigneusement



Suivez le guide

Place de la Comédie.

L'écusson - Centre Historique

Transports accessibles

- TRAMWAY (LIGNE 1)
Arrêts: 'Comédie' ou
'Corum' et 'Louis Blanc'


Les ruelles de l'Écusson de Montpellier sont historiques. Elles reflètent le passé de la ville. C'est aussi le moyen de découvrir ce qu'on appelle "les folies de Montpellier", qui sont d'anciens châteaux s'inspirant de l'art italien. L'ensemble du centre historique est piéton et la circulation y est très règlementée. Quelques rues sont à éviter, car soit elles ont des marches, soit elles sont très en pente. Nous vous proposons un itinéraire. Dans les parties suivantes, nous vous détaillons l'esplanade Charles de Gaulle, puis la place Royale du Pêyou. Ainsi, pour commencer, nous démarrons sur la fameuse place de la Comédie. La place de la Comédie est accessible avec le tramway (ligne 1). Afin



de profiter au maximum des ruelles de l'Écusson, nous vous conseillons d'utiliser le tramway pour remonter à la place de la Comédie depuis les boulevards Louis Blanc et Pasteur, afin de n'avoir qu'à descendre les ruelles.

Depuis la place de la Comédie, vous pourrez emprunter la rue de la Loge. Cette rue est bordée de magasins. Elle est en pente et depuis la place de la Comédie, vous devrez la monter. Il n'y a pas de transport qui permette d'aller jusqu'en haut. Hormis la rue de la Petite Loge (depuis la place Jean Jaurès), vous n'aurez pas d'obstacle, hormis les pentes. Vous passerez la

place Jean Jaurès, puis vous arriverez à la place de la Préfecture. Derrière, vous trouverez la place aux Fleurs, très agréable en été. Si vous décidez de descendre une ruelle en direc-



Rue de la Loge, en pente.



Place Jean Jaurès, plate et lisse.

tion des boulevards Pasteur et Louis Blanc, sachez qu'il y a des tramways qui vous permettront de revenir à la Comédie, notamment si vous descendez les rues des Écoles Laïques, de la Blanquerie, de la Providence et du Cardinal de la Cabrières.

Depuis la place de la Préfecture, vous pourrez vous diriger vers l'Arc de

Triomphe. Nous vous conseillons d'utiliser le trottoir de droite, car celui de gauche est en très mauvais état. Vous pourrez vous rendre à l'église Saint-Roch. Elle est accessible depuis la rue Saint-Paul, par une rampe (située à gauche de l'entrée principale). Nous vous conseillons d'appeler si vous voulez être sûr de



WC

TOILETTES ACCESSIBLES

*Pour des WC accessibles, vous pouvez vous rendre :
- Place de la Comédie
Hauteur des Wc : 51 cm. (photo p10)*

pouvoir faire une prière.
 Adresse : 4 rue de Vallat ;
 tél. : 04.67.52.74.87 ; e-
 mail: pretre@st-denis-st-roch-
 montpellier.com. Pour vous y
 rendre, nous vous conseillons
 la Grand' Rue Jean Moulin,
 puis la rue Jacques d'Ara-
 gon, la rue de l'Ancien
 Courrier, puis à gauche la
 rue Voltaire. Une fois passé
 le porche, vous pourrez aller
 soit à gauche pour regarder
 l'entrée principale, soit à
 droite pour rejoindre l'entrée
 accessible. //



*Rues depuis les boulevards
 Pasteur et Léon Blanc
 en pente.*

Renseignements

L'écusson

Durée de la visite : 2h env.

Les 😊

- Place de la Comédie accessible avec des pavés plats et lisses.
- Toilettes accessibles à proximité.
- Nombreux restaurants.

Les ☹️

- Beaucoup de rues en pente.
- Les trottoirs de la rue Foch en mauvais état.
- Beaucoup de touristes, surtout l'été.
- Pas de WC accessible à proximité de la Préfecture .
- Trottoirs hauts à proximité de la Préfecture.



Place du marché des fleurs.



Esplanade plate.

Suivez le guide

Esplanade Ch. de Gaulle - Musée Fabre

Transports accessibles

- TRAMWAY (LIGNE 1)
Arrêts: 'Comédie'
'Corum'.

L'esplanade Charles de Gaulle est une grande place entourée aux extrémités par la place de la Comédie et le Corum, et sur les côtés, par le jardin du Champ de Mars et le musée Fabre. Cette grande esplanade ombragée possède une grande fontaine et des bancs, très agréables l'été. Elle est souvent égayée de guinguettes et de glaciers, et des marchands vous proposent leurs produits, surtout le matin. Vous pourrez vous rendre au jardin du Champ de Mars où vous trouverez un parc avec un petit étang. Il constitue une des richesses végétales de Montpellier. Ouvert au public depuis 1900, le parc, d'une superficie de 35 000 m², fut aménagé par le célèbre architecte pay-



Jardin Champs-de-Mars.


sagiste de la fin du XIX^e siècle, Édouard André.

Puis, en bout d'esplanade, vous pourrez découvrir le petit jardin de la Maison internationale, accessible par une rampe sur la gauche. Nous vous conseillons de ne pas prendre la descente en Bar-

rât, trop en pente avec de très mauvais pavés. Enfin, en revenant sur l'esplanade, vous pourrez découvrir le musée Fabre, créé en 1828, qui n'a cessé de s'enrichir grâce à des donations ou des legs de collectionneurs avisés. Cet immense musée est entièrement accessible




Vue depuis le bout de l'esplanade sur le Corum.



Musée Fabre accessible depuis l'esplanade.

depuis l'esplanade, avec un passage piéton sans obstacle. La porte d'entrée est lourde ; vous pourrez vous faire aider par un visiteur ou un membre du

personnel. Ensuite, une fois passé l'accueil, on vous remettra un plan du musée, indispensable à une bonne visite. Effectivement, le musée est réparti sur deux bâtiments, avec des œuvres à voir dans un certain ordre et deux ascenseurs distincts permettant d'accéder à des étages particuliers. Les toilettes se trouvent au rez-de-chaussée. Ensuite, un premier ascenseur vous conduira au sous-sol, et un autre aux étages. Ce musée vous propose des



Toilette accessible au musée.



TOILETTES ACCESSIBLES

WC accessible au musée Fabre.

Hauteur du WC : 49cm (main droite)

Un Wc accessible public est situé à proximité de la place de la Comédie (page 10)

esquisses et tableaux avec des parcours : anciens, modernes, arts décoratifs, arts gothiques.

Une fois la visite terminée, nous vous proposons de contourner le musée et de passer dans les petites ruelles parallèles, notamment par la rue Montpelliéret puis la rue du Collège. Il n'y a pas de trottoirs mais dans les rues ne roulent que peu de voitures, la circulation étant très réglementée.

Enfin, en bout de l'esplanade, vous pourrez découvrir le Corum, salle d'exposition, et l'Opéra Berlioz, qui accueillent de grandes manifestations. L'établissement est entièrement accessible par une rampe située sur le côté gauche de l'entrée principale. Le bâtiment possède plusieurs ascenseurs et toilettes accessibles. //

Renseignements

Musée Fabre

Adresse : 13 rue Montpelliéret

Tel : 04 67 14 83 00

Ouvertures : Tous les jours de 9h à 12h00 et de 15h à 18h.

Les mardi et mercredi de 12h à 14h)

Tarifs : Gratuit

Les 😊


- Musée Fabre accessible et gratuit.
- Jardins agréables.
- Toilettes accessibles à divers endroits.

Les ☹️

- Jardins boueux si il y a une journée de pluie.
- Peu de magasin accessible.
- Beaucoup de rues perpendiculaires au musée Fabre en pente et certaines inaccessibles.



Jardin au bout de l'esplanade.



Parking réservé.

Suivez le guide

Place Royale du Peyrou



Accès difficile à la place.

Transports accessibles

■ BUS DE VILLE (LIGNE 16)

Arrêt: 'Peyrou'

Attention ! La station de bus est seulement accessible côté place Peyrou. L'autre trottoir n'est pas desservi par le bus.

Cette place symbolique de Montpellier a été aménagée à partir de 1689. Depuis le centre-ville, vous traverserez la rue Foch. Préférez le trottoir de droite, car celui de gauche a de nombreuses rampes de trottoirs avec des rebords de 4 à 5 cm. Vous arriverez à l'Arc de Triomphe. Ce grand monument a été construit en 1715. Vous passerez par le côté. Soyez prudent, la rampe du trottoir pour accéder au passage piéton est très en pente. Il descend d'environ 40 cm sur 1 mètre. Il n'y a aucun moyen de l'éviter, car les autres rues sont en pente. Une fois sur le passage piéton, vous n'aurez plus d'obstacle pour accéder à la place Royale du Pêyrou. Quand vous entrerez sur la



place, vous aurez des deux côtés une rampe pour accéder au niveau surélevé de la place. Ce sont les seules rampes de la place. Depuis ce premier niveau, vous pourrez admirer différents points de vue sur Montpellier. Malheureusement, il y a des marches pour accéder au manège situé en bout de place. Cependant, vous pourrez voir la fontaine qui se situe à son pied. 🚶

Renseignements

Place Peyrou

Ouverture : Tous les jours de 9h- 20h

Durée de la visite : 30min env.

Les 😊

- Belle vue sur Montpellier.

Les 😞

- Bus peu pratique car un seul sens desservit.
- Nombreux pavés à l'approche de l'Arc et trottoir dangereux.



WC

TOILETTES ACCESSIBLES

WC accessible public disponible uniquement à la Comédie. Aucun de disponible à proximité de la place du Peyrou. Vous pouvez utiliser le WC privé à place Jean Jaurès, voir p10.



Suivez le guide

L'entrée de la cathédrale.

Cathédrale St Pierre



Rigole dangereuse !

Transports accessibles

- TRAMWAY (LIGNE 1)
Arrêt: 'Albert 1er'.

La cathédrale Saint-Pierre (1364) est située dans l'Écusson, en bas du boulevard Henri IV, à proximité de la place Royale du Pêyou. Pour y accéder, nous vous conseillons d'utiliser le tramway et de descendre à l'arrêt "Louis Blanc". Vous longerez le boulevard Pasteur, jusqu'à ce que vous croisieez, sur votre droite, la rue du Cardinal de Cabrières. Suivez-la sur 200 mètres et vous arriverez à la cathédrale. L'entrée se fait par une petite porte du côté droit de l'église. Il y a une rampe. Cependant, soyez prudent, une rigole avec des pierres sur une distance de 40 cm gêne à l'entrée. Un fauteuil roulant électrique n'aura pas de problème, mais une personne en



fauteuil manuel devra être aidée. Une fois cet obstacle passé, vous aurez un petit rebord d'environ 3 cm. Ensuite, l'intérieur de la cathédrale est plat et sans obstacle. Une fois la visite terminée, nous vous invitons à voir l'entrée principale, toujours depuis la rue du Cardinal. L'entrée est majestueuse. //

Renseignements

Adresse : 6 Bis Rue Abbé Marcel Montels

Tél. : 04 67 66 04 12

Ouverture : Tous les jours
9h-12h30, 14h30-19h

Tarifs : Gratuit pour tous

Durée de la visite : 1h env.

Les 😊

- Monument impressionnant par son entrée.
- Entrée gratuite.

Les ☹️

- Quelques pavés à l'entrée désagréables.



WC

TOILETTES ACCESSIBLES

Pour des WC accessibles, vous devez vous rendre à la Place de la Comédie avec le tramway.



Suivez le guide

Entrée depuis la Comédie.

Polygone Antigone



Toilettes au Polygone.

Transports accessibles

- TRAMWAY (LIGNE 1)
Arrêts : 'Comédie', 'Antigone', 'Léon Blum', 'Place de l'Europe'.
- TRAMWAY (LIGNE 2)
Arrêt : 'Place de l'Europe'.

Depuis la place de la Comédie, vous passerez devant l'Office de tourisme pour accéder au centre commercial Polygone. Vous trouverez de nombreuses boutiques, sandwicheries... Il y a trois niveaux de boutiques. Depuis la place de la Comédie vous entrez au niveau du milieu. Un ascenseur permet d'accéder aux deux autres niveaux. Des toilettes se trouvent au niveau de la place de la Comédie, au bout du centre, sur votre droite. L'accès est payant (0,50 euro), mais vous pouvez demander une carte de fidélité. Pour accéder à Antigone, vous devez traverser les Galeries Lafayette, toujours au niveau de la Comédie. Là, des ascenseurs vous



conduiront au niveau inférieur, niveau de l'allée principale du quartier d'Antigone. Dans ce quartier, la majorité des immeubles a été construite dans un style inspiré par l'architecture de la Grèce antique, selon le projet de l'architecte Ricardo Bofill. Pour la visite de ce nouveau quartier, vous



Grandes allées plates.



Fontaines à Antigone.

passerez successivement de nombreuses places avec fontaines. Il n'y a au-

cun obstacle, les passages piétons sont plats, seuls les rails des tramways viennent perturber la visite. Plusieurs médiathèques sont présentes à Montpellier. Nous vous en présentons une, la plus grande, où vous pourrez découvrir de nombreux ouvrages, vous restaurer et utiliser des toilettes accessibles. Il s'agit de la médiathèque Émile Zola, située 218 boulevard de l'Aéro-



Place de l'Europe.

port International (tél. : 04 67 34 87 00). Une rampe d'accès est située à gauche de l'entrée principale.

Vous arriverez ensuite à la célèbre place, la place de l'Europe. Cette place, qui est entourée de grands bâtiments (habitations), donne sur une grande arche en verre, l'Hôtel de la Région. Cette



Rampes d'accès pour le Lez.

place est le lieu de grandes fêtes étudiantes, événements, manifestations, mais aussi de rassemblements au-



WC

TOILETTES ACCESSIBLES

Pour des WC accessibles, vous devez vous rendre à la

- Médiathèque Emile Zola, à proximité de la place de l'Europe. Information p10.
- Polygone, dans le centre commercial au niveau intermédiaire. Information p10.

tour des restaurants et bars situés au cœur de la place. Une rampe sur la droite vous permettra d'accéder aux niveaux inférieurs de la place afin de rejoindre les bords du Lez, sur la passerelle Athéna. //

Renseignements

Polygone

Adresse : 1 Rue des Pertuisanes

Tél. : 04 67 99 41 60

Ouverture : Lun - Sam : 10h à 20h (9h30 le samedi)

Les 😊

- Plus calme que le centre-ville avec moins de circulation.
- Tramway très pratique.

Les ☹️

- Pas de musée important.
- Descente du Lez en pente, et difficile de remonter ensuite.



Passerelle Athéna sur le Lez depuis la Place de l'Europe.



Bord du Lez depuis Richter.

Suivez le guide

Richter Port Marianne



Port Marianne.

Le quartier de Richter est situé en bordure de la rivière le Lez. Pour y accéder, nous vous conseillons de prendre le tramway ou de partir de la place de l'Europe. Mais depuis la place, ne traversez pas le Lez, car il n'y a pas de rampe pour aller au parc Richter (hormis un chemin de terre). Ainsi, longez l'avenue de Pirée jusqu'à la passerelle Aphrodite. Attention, à la fin de la traversée de la passerelle, il y a un rebord de 4 cm, peu dangereux mais surprenant. Vous pourrez longer l'allée du Capitaine Dreyfus. Cette allée est agréable, entre pelouses, arbres et bord de rivière, le tout au cœur d'une grande ville. Depuis le tramway et

Transports accessibles

- TRAMWAY (LIGNE 1)
Arrêts : 'Rives du Lez',
'Moularès', 'Port Marianne'.



l'avenue de la Marie, vous pourrez rejoindre le nouveau quartier Port Marianne par la rue de Syracuse, puis la rue de Chio. Le quartier est très agréable, avec étang, palmiers et restaurants accessibles. Cependant, actuellement, il y a de nombreux travaux pour l'arrivée de la troisième ligne de tramway, qui perturbent un peu la tranquillité du quartier. //

Renseignements

Durée de la visite : 1h env.

Les 😊

- Espaces verts agréables surtout en été.

Les ☹️

- Des petits obstacles et av de la Pirée en pente.



WC

TOILETTES ACCESSIBLES

Pas de WC accessible à proximité.



Aquarium.

Suivez le guide

Odysseum



Parc Odysseum plat.

Le quartier Odysseum est un tout nouveau quartier qui regroupe des attractions, notamment aquarium et planétarium, des cinémas, des restaurants, un grand centre commercial et de nombreuses boutiques. Se voulant à l'image de certains parcs comme Disney Village ou Val d'Europe à Paris, ce lieu est divertissant. Montpellierains et touristes se rejoignent pour partager des moments de détente. Nous vous conseillons de prendre le tramway, qui dessert deux arrêts, pour vous rendre à l'Odysseum. La circulation est très chargée, et les parkings, même si des places sont destinées aux personnes à mobilité réduite, sont souvent pris d'assaut. Le quartier s'étend sur

Transports accessibles

- TRAMWAY (LIGNE 1)
Arrêts : 'Place de France', 'Odysseum'.



Planétarium.

deux niveaux, mais il y a plusieurs ascenseurs. Aucun obstacle ne viendra perturber votre visite. De même, l'aquarium et le planétarium sont accessibles, mais vous n'aurez pas de tarif réduit. Nous vous conseillons le planétarium si vous ne le connaissez pas. //

Renseignements

Adresse : Centre Commercial Régional Odysseum 2, place de Lisbonne.
Ouvert de 10h À 20h, du Lundi Au Samedi.

Tel : 04 67 13 50 50

Durée de la visite : 2h30 env.

Les 😊

- Attractions accessibles avec toilettes.
- Accès aux restaurants.

Les ☹️

- Quartier très touristique, venir avec le tramway conseillé.



WC

TOILETTES ACCESSIBLES

WC accessible au centre commercial Géant. Information p10. WC accessible à l'aquarium : (H: 49cm) et au planétarium.



Entrée plate.

Suivez le guide

Le Parc Zoologique



Toilettes accessibles.


Transports accessibles

■ PAS DE TRANSPORT EN COMMUN.

Le parc zoologique du Lunaret est situé au nord-ouest de la ville. Il nécessite un moyen de transport. Il y a des places destinées aux personnes à mobilité réduite : 4 en bord de route et 6 dans le parking, face à l'entrée du parc. Le parc zoologique est gratuit pour tout le monde. La serre amazonienne est payante sauf pour les personnes à mobilité réduite et un accompagnant. Le parc zoologique est constitué de chemins de terre, de graviers. Avec un fauteuil manuel, vous aurez sûrement besoin d'un peu d'aide, car à force, la visite est pénible, même s'il n'y a pas de pente. De même, quelques trous facilement contournables jalonnent les chemins. Vous pourrez découvrir des animaux tels que



Chemins en pente avec graviers.

rhinocéros, ours, lamas... Une fois la visite terminée, vous pourrez rejoindre la serre amazonienne. Ce lieu est très impressionnant, car les animaux semblent très proches du public. Concernant l'accessibilité, il y a 4 portes à ouvrir, assez dures et qui nécessitent de l'aide. Nous vous conseillons de faire la visite à l'envers afin de prendre l'ascenseur pour arriver au sommet et effectuer la visite dans le sens de la descente. 

Renseignements

Adresse : 50 avenue d'Agropolis

Tél. : 04 67 54 45 23

Parc ouvert du Mardi au Dimanche de 10h-17h. Fermé le Lun

Tarifs : Gratuit.

Durée de la visite : 2h env.

Les 😊

- Parc très riche et gratuit avec WC accessible.

Les ☹️

- Serre en pente avec portes lourdes.
- Parc avec graviers et quelques obstacle.
- Pas de transport.



WC

TOILETTES ACCESSIBLES


WC accessible au parc. Situé à côté de l'accueil. Hauteur du WC : 48cm, barre de soutien main droite.



Suivez le guide

*Vue sur la plage depuis le
château d'eau.*

Palavas les Flots



Chateau d'eau de Palavas.

Transports accessibles

■ PAS DE TRANSPORT

Une visite à Montpellier ne serait pas complète sans une petite promenade en bord de mer. Et si une ville a fait des progrès en matière d'accessibilité, c'est Palavas-les-Flots. Tout d'abord, nous vous conseillons un petit détour par l'Office de tourisme. Il y a 4 places de parking destinées aux personnes à mobilité réduite. Les membres du personnel vous conseilleront sur les lieux où vous souhaitez aller, les plages accessibles... Vous pourrez surtout monter en haut du château d'eau, situé dans les locaux de l'office. La montée coûte 2 euros. L'ascenseur est en verre. En haut du château d'eau, vous aurez une magnifique vue sur Palavas, les étangs, la mer et Montpellier.




Office de tourisme.

Un bar est à votre disposition. Vous pourrez emprunter un autre ascenseur pour accéder au restaurant tournant. Celui-ci fait un tour sur lui-même en une heure. De



Ascenseur en verre.



Parking de l'office.

dispose d'une liste complète des hôtels et restaurants accessibles et labellisés. Chaque rue possède une place réservée pour personnes à mobilité réduite. //

même, vous pourrez bénéficier des toilettes accessibles. Hormis le pont qui relie les deux rives de Palavas, qui nécessite de l'aide pour un fauteuil manuel, la ville est plate et sans obstacle. L'Office de tourisme

Renseignements

Office de tourisme Palavas

Adresse : Place de la Méditerranée, 34250 Palavas

Tél. : 04 67 07 73 34

Lundi-Dim 10h-18h.



Vue sur les arènes de Palavas.



Les plages de Palavas accessibles.

Les 😊

- Nombreux renseignements à l'office de tourisme.
- Plages accessibles.

Les ☹️

- Transport privé obligatoire pour se rendre à Palavas depuis Montpellier.
- Quelques trottoirs abîmés.
- Peu de toilette accessible dans la ville. Utilisez celle de l'office de tourisme.



WC

TOILETTES ACCESSIBLES

Pour des WC accessibles, vous devez vous rendre à l'office de tourisme. Un WC est mis à disposition des personnes à mobilité réduite. Hauteur du WC : 51cm barre de soutien main gauche.

Autres Curiosités Accessibles


Nous vous présentons quelques monuments et places accessibles à voir ou visiter.

Tout d'abord, vous pourrez vous rendre à l'aqueduc Saint-Clément. Nous vous conseillons de vous y rendre avec votre propre véhicule ou un taxi. Ses arceaux sont situés sous la place royale du Pêrou. Ils servaient à acheminer l'eau pour alimenter la ville et ses jardins ; c'est pourquoi il fut dénommé "Les Arceaux". Au départ construit sur 14 km, il s'étend à présent sur environ 800 m ; il est constitué d'une double rangée d'arcades qui ont donné son nom au quartier qu'elles traversent, "Les Arceaux". Un marché se tient au pied de l'aqueduc tous les mardis et samedis matin.

Ensuite, vous pouvez vous rendre à Carnon, petite station balnéaire à proximité de Montpellier et de Palavas-les-Flots. Cette commune, en bord de mer, est accessible, notamment dans le contour de son port. L'Office



Port de Carnon.

de tourisme propose des informations sur les infrastructures accessibles. 



Rampes au port de Carnon.



Les Hôtels



Montpellier est une ville où les hôtels commencent à réaliser des aménagements. Ainsi, le Pullman Antigone est en travaux pour adapter ses chambres, ainsi que l'Etap Hôtel du Sud. Nous avons prospecté plus de 40 hôtels. Une dizaine ont répondu, ayant des critères d'accessibilité corrects, que vous pourrez juger dans les pages suivantes. Nous les classons par ordre de pertinence par rapport au centre-ville et aux attraits touristiques.

Ibis Hôtel



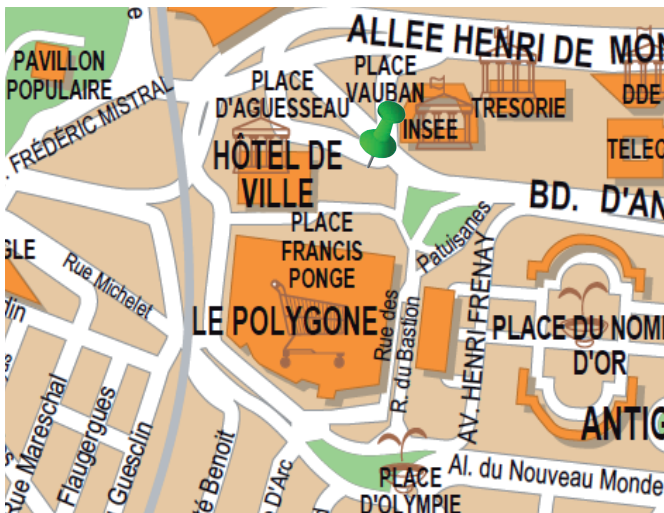
Suivez le guide



Transports accessibles depuis l'hôtel

- TRAMWAY (LIGNE 1)
Arrêt 'Antigone'.

L'hôtel Ibis Montpellier Centre est situé à 200 mètres de la station de tramway "Antigone". C'est un hôtel pratique pour visiter le cœur de Montpellier. Il y a un parking accessible de l'hôtel, avec des places réservées. L'entrée de l'hôtel a un rebord d'environ 4 cm. Pour un fauteuil manuel, nous vous conseillons de demander de l'aide à la réception. L'établissement dispose de cinq chambres adaptées, la chambre visitée porte le n°202. L'entrée de l'hôtel donne sur la rue Vauban. Cette rue est en pente : soit vous la montez pour rejoindre la place de la Comédie, soit vous la descendez pour rejoindre Antigone. Ainsi, nous vous conseillons ce parcours pour éviter toutes mon-



tées difficiles, surtout en fauteuil manuel. Les chambres mesurent 15 m². Les salles de bains sont adaptées. La place est un peu étroite pour accéder au fauteuil de douche. Les prix sont intéressants, surtout au centre de Montpellier. //

Renseignements


Adresse : 95, place Vauban.

Tel. : 04.67.65.06.64

Site internet : www.ibishotel.com

Tarifs : entre 60€ (double) et 98€/nuit (triple). Promotion par internet.

Parking accessible : oui. 1 place disponible.



Salle de bains.



WC

TOILETTES ACCESSIBLES

Hauteur du WC : 48

Douche à l'italienne : oui

Hauteur du siège de douche : 50

Hauteur du lit : 61

Suite Novotel



Suivez le guide



Salle de bains.

Transports accessibles depuis l'hôtel

- **TRAMWAY (LIGNE 1)**
Arrêt 'Place de l'Europe'

L'hôtel Suite Novotel est un hôtel de très bonne qualité à Montpellier. Il est situé à proximité de la place de l'Europe, à 200 mètres de la station de tramway "Place de l'Europe". Pour accéder à l'hôtel, vous devez sonner à l'interphone situé à 5 mètres à gauche de l'entrée. Vous entrerez dans le parking de l'hôtel. Une place de parking est d'ailleurs réservée pour les personnes à mobilité réduite. Une porte vous permettra ensuite d'entrer dans l'hôtel. L'établissement dispose de deux chambres labellisées au rez-de-chaussée. Il appartient au groupe Accor et dispose de 3*. Les chambres mesurent entre 25 et 35 m². Les salles de bains sont pratiques et entièrement équipées. Les chambres



ont tout le confort d'un hôtel de haut standing. //

Renseignements

Adresse : 45 avenue du Pirée

Tel. : 04 67 20 57 57

Email : H6017@accor.com

Tarif : à partir de 95€.

Parking accessible : oui.
1 place.



WC

TOILETTES ACCESSIBLES

Hauteur du WC : 53

Douche à l'italienne : oui

Hauteur du siège de douche : 50

Hauteur du lit : 67



Salle de bains.



Hôtel Aragon

Suivez le guide

L'hôtel Aragon est situé à proximité de la place de la Comédie. Nous vous conseillons d'accéder à l'hôtel depuis la place, en empruntant la rue Baudin. C'est un établissement 3*. Devant l'entrée de l'hôtel, vous trouverez une place de parking réservée aux personnes à mobilité réduite. Il y a une petite pente devant l'entrée. L'hôtel dispose d'une chambre entièrement adaptée au rez-de-chaussée. C'est une chambre d'environ 20 m². Elles sont équipées de tout le confort: télévision, climatisation. Les prix sont acceptables pour un hôtel de ce standing. //

Transports accessibles depuis l'hôtel

- TRAMWAY (LIGNE 1)
Arrêt 'Comédie'



Renseignements

Adresse : 10 rue Baudin

Tel. : 04 67 10 70 00

Email : info@hotel-aragon.fr

Tarif : à partir de 85€.

Parking accessible : oui.



WC

TOILETTES ACCESSIBLES

Hauteur du WC : 50

Douche à l'italienne : oui

*Hauteur du siège
mobile : 53*

Hauteur du lit : 64



Salle de bains.



HOTEL DES ARTS

Hôtel des Arts

Suivez le guide

L'hotel est situé à 200 mètres de la place de la Comédie. Les trottoirs sont en mauvais état, soyez prudent. Nous vous conseillons de venir depuis la place de la Comédie, par le trottoir de gauche. Il y a une pente devant l'hôtel, avec une porte à ouvrir. Nous vous conseillons de faire signe à la réception si vous n'avez pas votre propre aide. L'hôtel dispose d'une chambre adaptée située au rez-de-chaussée, juste en face de l'accueil. La chambre est spacieuse, avec une mezzanine qui peut accueillir une famille complète ou loger un accompagnant. La salle de bains est équipée et pratique. Pour le parking, nous vous conseillons de vous garer au parking de la place de la

Transports accessibles depuis l'hôtel

■ TRAMWAY (LIGNE 1)
Arrêt 'Comédie'



Comédie. //

Renseignements

Adresse : 6 Bd Victor Hugo

Tél. : 04 67 58 69 20

Email : contact@hotel-des-arts.fr

Tarif : 79€ à 95€.(2pers)

Parking accessible : non.
(Aller au parking Comédie)



WC

TOILETTES ACCESSIBLES

Hauteur du WC : 49

Douche à l'italienne : oui

**Hauteur du siège de
douche :** 50

Hauteur du lit : 60



Salle de bains.



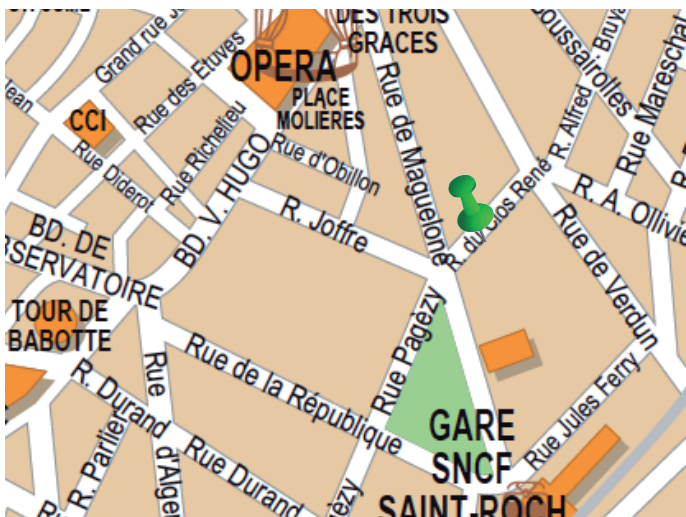
Holiday Inn Métropole

Suivez le guide

L'hôtel Holiday Inn Métropole est un établissement 4*, à proximité de la place de la Comédie, de la gare et à 100 mètres de la station de tramway "Gare". L'hôtel dispose d'une chambre équipée destinée aux personnes à mobilité réduite. Pour entrer dans l'hôtel, vous devez passer par le parking de l'hôtel, dans la rue de Verdun. Un interphone vous attend. Vous traverserez le parking, où vous pourrez garer votre véhicule. Une porte permet d'accéder à la cour intérieure de l'hôtel. Il y a plusieurs rampes en pente qui nécessitent une aide pour un fauteuil roulant manuel. La chambre est accessible par un ascenseur. Elle est équipée d'une bai-

Transports accessibles depuis l'hôtel

- TRAMWAY (LIGNE 1)
Arrêt 'Gare St Roch'



noire avec fauteuil de bain-
noire. (Chambre vue:
113) //

Renseignements

Adresse : 3 rue du Clos René

Tel. : 04 67 12 32 32

Email : himontpellier@alliance-hospitality.com

Tarif : à partir de 115€/nuit

Parking accessible : oui.



WC

TOILETTES ACCESSIBLES

Hauteur du WC : 49

Douche à l'italienne : oui

**Hauteur du siège mobile
de douche :** 49

Hauteur du lit : 65



Salle de bains.

Hôtel du Parc



Suivez le guide

L'hôtel est situé à proximité de la station de tramway "Albert 1er". Cet hôtel est au calme. Il dispose d'une chambre adaptée au rez-de-chaussée. Nous vous conseillons d'utiliser cette chambre uniquement pour les personnes en fauteuil roulant manuel, car les passages dans les couloirs sont inférieurs à 70 cm de large. (Chambre vue : 2) De même (voir photo), il n'y a pas de fauteuil de douche. L'hôtel dispose d'un parking avec une place réservée et de tout le confort nécessaire : télévision, Wi-Fi... Pour rejoindre le tramway, nous vous conseillons d'emprunter la rue Bège, puis la rue Boutonnet par le trottoir de droite. //

Transports accessibles depuis l'hôtel

- TRAMWAY (LIGNE 1)
Arrêt 'Albert 1er'



Renseignements


Adresse : 8, rue Achille Bégé.

Tel. : 04.67.41.16.49

Email : hotelduparcmtp@wanadoo.fr

Tarif : à partir de 80€ la nuit.

Parking accessible : oui.
(gratuit)



WC

TOILETTES ACCESSIBLES

Hauteur du WC : 51

Douche à l'italienne : oui

Pas de siège de douche.

Hauteur du lit : 60

Hôtel Ibis Sud



Suivez le guide

Transports accessibles depuis l'hôtel

- BUS DE VILLE (LIGNE 16)
Arrêt 'Garcia Lorca'
(200m)

L'hôtel est situé à côté du Novotel Sud, à proximité de l'autoroute A9. À 300 mètres, une station de bus (ligne 16) accessible permet de rejoindre le centre-ville. L'hôtel dispose de chambres adaptées. Il y a un parking avec places réservées. Un petit rebord marque l'entrée, mais ensuite, l'hôtel n'a pas d'obstacle. Une rampe depuis l'accueil permet d'accéder aux chambres. Elles sont de bonnes tailles, avec salles de bains adaptées. Un restaurant Courtepaille est situé en face de l'hôtel. Le tarif des chambres démarre à 65 euros, avec des promotions via Internet. //



Salle de bains.

Renseignements

Adresse : 164 Avenue de Palavas

Tel. : 04 67 58 82 30

Site internet : www.ibishotel.com

Tarif : à partir de 60€.

Parking accessible : oui.



WC

TOILETTES ACCESSIBLES

Hauteur du WC : 51

Douche à l'italienne : oui

**Hauteur du siège
de douche :** 52

Hauteur du lit : 55



Hôtel Novotel Sud



Suivez le guide

L'hôtel Novotel Sud est situé à quelques mètres de l'Ibis et de l'autoroute A9. La ligne du bus de ville n°16 permet de rejoindre le centre-ville. L'hôtel dispose d'un parking avec places réservées. Il y a une pente à l'entrée de l'hôtel qui nécessite de l'aide si vous avez un fauteuil manuel. Cet hôtel 3* est d'un grand standing, avec restaurant, bar, terrasses, vue sur la piscine ; il dispose de 5 chambres adaptées. Les tarifs démarrent à 110 euros, avec des prix promotionnels sur Internet. Les chambres sont spacieuses, avec salles de bains équipées. //

Transports accessibles depuis l'hôtel

- BUS DE VILLE (LIGNE 16)
Arrêt 'Garcia Lorca'
(200m)
- Autoroute A9 : SORTIE
30



Renseignements

Adresse : 125 bis Avenue de Palavas

Tel. : 04 99 52 34 34

Email : H0450@accor.com

Tarif : à partir de 90€.

Parking accessible : oui.




TOILETTES ACCESSIBLES

Hauteur du WC : 48

Douche à l'italienne : oui

**Hauteur du siège
de douche :** 51

Hauteur du lit : 55



Salle de bains.

Kyriad Prestige



Suivez le guide



Transports accessibles depuis l'hôtel

■ PAS DE TRANSPORT EN COMMUN. SORTIE 31 MONTPELLIER OUEST.

L'hôtel Kyriad Prestige se trouve à quelques mètres de la sortie d'autoroute n°31. C'est un hôtel haut de gamme avec 4 chambres accessibles. Elles mesurent 15 m², avec salles de bains adaptées. Le parking de l'hôtel dispose de 2 places réservées. L'hôtel nécessite l'utilisation d'un moyen de transport personnel ou d'un taxi. L'établissement dispose d'un restaurant, d'un bar, d'une piscine avec rampes pour s'approcher de la piscine (sans mise à l'eau). Un ascenseur permet d'accéder à tous les services de l'hôtel : parking, salle de massage, salles de sport, piscine intérieure. //



Renseignements

Adresse : rue Jugurtha

Tel. : 04 67 64 56 45

Email : www.odalys-vacances.com

Tarif : à partir de 85€ la nuit.

Parking accessible : oui.
(gratuit) - Véhicule indispensable.



WC

TOILETTES ACCESSIBLES

Hauteur du WC : 50

Douche à l'italienne : oui

**Hauteur du siège
de douche :** 51

Hauteur du lit : 62



Hôtel Etap Sud

Suivez le guide

L'hôtel est situé à proximité de la route de Palavas, dans la PAE Saint-Hubert, route de Palavas. Cet hôtel, qui fait partie de la commune de Lattes, dispose de deux places de parking réservées. Il y a une rampe pour accéder à l'entrée de l'hôtel et à l'accueil. L'hôtel dispose de 2 chambres accessibles. Les chambres sont simples et accessibles, avec salles de bains adaptées. L'hôtel propose les petits déjeuners à côté de l'accueil. Nous vous conseillons d'être motorisé pour venir à l'hôtel ou d'utiliser un taxi. Les tarifs sont autour de 44 euros la nuit, avec parking gratuit. //

Transports accessibles depuis l'hôtel

- PAS DE TRANSPORT EN COMMUN.
- Autoroute A9 : SORTIE 30



Renseignements

Adresse : Route de Palavas, PAE Saint-Hubert, 34970 Lattes.

Tel. : 08 92 68 32 74

Email : <http://www.accorhotels.com/fr/hotel-2529-etap-hotel-montpellier-sud-lattes/index.shtml>

Tarif : à partir de 44€ la nuit.

Parking accessible : oui.
(gratuit) - Véhicule indispensable.



TOILETTES ACCESSIBLES

Hauteur du WC : 51

Douche à l'italienne : oui

Hauteur du siège de douche : 52

Hauteur du lit : 46



Hôtel F1 Sud

Suivez le guide

L'hôtel est situé à côté de l'hôtel Etap Hôtel, dans une zone d'hôtels à prix réduit, entre Montpellier et Palavas-les-Flots. L'établissement dispose de places de parking réservées. Les chambres accessibles sont au rez-de-chaussée. La salle de bains est indépendante, située dans le couloir, toujours au rez-de-chaussée. Elle est adaptée, hormis la porte d'entrée qui mesure 68 cm de large. Une poignée gêne et ne permet pas le passage d'un fauteuil plus large. Le tarif est très attractif, autour de 30 euros la nuit. L'hôtel dispose de 9 chambres pour personnes à mobilité réduite. Nous vous conseillons d'être motorisé pour venir à l'hôtel ou d'utiliser un taxi. //

Transports accessibles depuis l'hôtel

■ PAS DE TRANSPORT EN
COMMUN.

■ Autoroute A9 : SORTIE 30



Renseignements

Adresse : Route de Palavas, PAE Saint-Hubert, 34970 Lattes.

Tel. : 08 91 70 53 25

Email : <http://www.accorhotels.com/fr/hotel-2319-formule-1-hotelf1-montpellier-sud/index.shtml>

Tarif : à partir de 30€ la nuit.

Parking accessible : oui.
(gratuit) - Véhicule indispensable.



WC

TOILETTES ACCESSIBLES

Hauteur du WC : 51

Douche à l'italienne : oui

Hauteur du

siège de douche : 51

Hauteur du lit : 47

Les restaurants et les sorties



À Montpellier, ville des crustacés et notamment des huîtres de Bouzigues et des spécialités sétoises, vous trouverez tous les goûts, toutes les odeurs qui raviront vos sens.

Nous vous proposons une sélection de bars et de restaurants accessibles. Pour les toilettes à proximité, veuillez vous reporter au chapitre "Toilettes accessibles" en début de guide.



Restaurants accessibles «Centre Ville»

Montpellier a beaucoup de restaurants accessibles, grâce à la construction de nouveaux quartiers touristiques : Polygone, Antigone, Port Marianne et Odysseum. De même, grâce au climat méditerranéen, vous pourrez déjeuner en terrasse presque tout au long de l'année. Nous vous conseillons donc les nouveaux quartiers, où l'accessibilité n'est pas un

problème. De même, place de la Comédie et dans le quartier de l'Écusson, vous devrez compter essentiellement sur les terrasses. Pour les autres rues, en revanche, c'est très aléatoire.

Nous vous présentons quelques restaurants accessibles. Vous pourrez compléter cette liste avec les informations que l'Office de tourisme met à votre disposition.

Nom du Restaurant :

Subway

Adresse : 5 Place Jean Jaurès,

Prix : à partir de 5 €

Tel : 04.99.06.89.64

Spécialité : Restauration rapide.

Toilette accessible (hauteur du WC : 51 cm)

Vous trouverez de nombreux restaurants-bars avec des terrasses accessibles, place Jean Jaurès et place de la Comédie.

Tramway : ligne 1, arrêt 'Comédie'.

Nom du Restaurant :

L'Entrecôte

Adresse : 3 Rue Verdun,

Tel : 04 67 58 42 56

Prix : entre 10€ et 25 €

Spécialité : Entrecôte avec menu unique.

Marche à l'entrée se faire aider. Terrasse l'été.

Nom du Restaurant :

L'Arlequin

Adresse : Esplanade de l'Europe,

Prix : entre 10€ et 25 €

Tel : 04 67 22 27 98

Spécialité : Bar, glacier,

restauration rapide.

Vous trouverez de nombreux restaurants-bars avec des plats similaires, accessibles, esplanade de l'Europe. Tramway : ligne 1, arrêt 'Place de l'Europe'.

Nom du Restaurant :

Bistro Romain

Adresse : Esplanade de l'Europe, Avenue du Pirée

Tel : 04 67 22 44 14

Prix : Entre 10 € à 15 €

Spécialité : Pizzas, autres.

Accès par le parking.

Nom du Restaurant :

Léon de Bruxelles

Avenue du Pirée, Esplanade de l'Europe

Tel : 04 67 99 91 46

Spécialité : Moules-Frites.

Nom du Restaurant :

Australian Café

Adresse : 108

Esplanade de l'Europe,

Tel : 09 66 13 46 47

Prix : A partir de 5 €

Spécialité : bar.

Une petite marche, mais

un vigile à l'entrée pour aider.

Nom du Restaurant :

Pirates Paradise

Adresse : Odysseum

- allée d'Ulysse

Email : contact@

pirates-paradise.fr

Tél : 04 67 680 680

Prix : A partir de 15 €

Spécialité : Spaghetties,

Pizzas, autres.

Vous trouverez de nombreux restaurants-bars accessibles dans le centre Odysseum.

Tramway : ligne 1, arrêt 'Odysseum'.

Nom du Restaurant :

Les 3 Brasseries

Adresse : 1 Place de

France (Odysseum)

Tel : 04 67 20 14 48

Prix : Entre 5€ et 20 €

Spécialité : Bar, cuisine traditionnelle.

Nom du Restaurant :

Les jardins de l'Orchidée

Adresse : Centre Cial

Odysséum,

Tel : 04 67 15 24 17

Prix : Entre 5€ et 20 €

Spécialité : Asiatique.

Se rendre à Montpellier



AÉROPORT
MONTPELLIER
MEDITERRANEE

◆ Aller à Montpellier en avion

Le service aérien Air France (service Saphir) est disponible au numéro de téléphone suivant : 0 820 01 24 24 (0,12 euro TTC/min), de 9 h à 19 h du lundi au vendredi et de 9 h à 18 h le samedi.

E-mail : mail.saphir@airfrance.fr.

Ce service prend en charge toute personne désirant être accompagnée et aidée : une équipe vous assiste de l'aéroport de départ jusqu'à l'aéroport d'arrivée. Ce service est gratuit, il n'y a aucun surcoût du billet, même s'il est préférable de contacter directement le service par téléphone (prévoir le coût de la communication) ; rajoutez aussi environ 30 euros de frais de dossier. De plus, vous

ne bénéficiez pas des tarifs promotionnels d'Internet. Vous pouvez tout de même bénéficier des meilleurs tarifs sur Internet si vous empruntez un vol Air France - KLM. Mais téléphonez au service Saphir avant de confirmer votre achat, pour savoir si le vol que vous effectuez est accessible. Car sur certains vols utilisant de petits avions, les compagnies n'acceptent pas forcément les personnes à mobilité réduite ou limitent leur nombre.

Pour bénéficier des services Saphir, il vous suffit d'effectuer votre demande au moins 48 h avant votre départ, par téléphone, auprès d'Air France ou de votre agence de voyages, en signalant la nature de votre handicap et de vos besoins. Ce délai de 48 h permet de communiquer toutes les

informations nécessaires au bon déroulement de votre voyage. L'équipe peut ainsi vous accompagner dans les meilleures conditions tout au long de votre voyage.

Concernant les voyages sans escale, Montpellier est en liaison directe avec Paris, Lyon et Nantes, avec le service Saphir.

Avec une escale, généralement à Paris-Orly, vous pourrez vous rendre à Montpellier, toujours en bénéficiant du service Saphir, depuis Ajaccio, Bastia, Bordeaux, Calvi, Figari, Lille, Lyon, Nantes, Rennes, Strasbourg et Toulouse, mais aussi Annecy, Biarritz, Brest, Caen, Cherbourg, Clermont-Ferrand, La Rochelle, Lannion, Le Havre, Le Mans, Limoges, Lorient, Lourdes, Metz-Nancy, Mulhouse, Nice, Pau, Perpignan, Poitiers, Quimper, Rodez, Rouen, Toulon-Hyères et Tours. Lors des escales, vous avez toujours accès aux toilettes adaptées de l'aéroport.

Concernant les villes hors France, la ville de Montpellier est accessible avec une escale à Paris.

L'aéroport de Montpellier est accessible et dispose d'un service pour personnes à mobilité réduite. Des bornes d'appels sont mises à disposition à l'entrée "Hall C" pour bénéficier de ces services, notamment personnels, orientation dans l'aéroport, prise en charge de votre compagnie aérienne.

Transport depuis l'aéroport : Montpellier

■ **Aéroport bus :**

La ligne 120, de la compagnie 'le courrier du midi' qui permet de rejoindre un arrêt du tramway, place de l'Europe' à Montpellier n'est pas accessible.

Vous devez prendre soit un taxi, soit faire appel au GHP, voir p14.

■ **Taxi :**

Il y a une borne d'appel de taxi, mais nous vous conseillons les taxis page 14, accessibles. De même, nous vous conseillons de réserver à l'avance.

◆ Aller à Montpellier en train

La SNCF propose ses

services en France sans aucun souci. Le service s'appelle "Accès Plus", avec un numéro de téléphone : 0 890 64 06 50 (tapez 1) ou 36 35 (dites « Accès Plus ») (0,11 euro par minute). Ce service est joignable aussi par e-mail:

accesplus@sncf.fr.

Accès Plus est disponible dans 365 gares de France. Il vous sera précisé si ce service est possible depuis votre gare et sous quelles conditions. Concernant les villes situées au-delà de nos frontières, un service est proposé en collaboration avec les gares espagnoles, notamment avec celle de Montpellier. Contactez le service SNCF, "Accès Plus", pour connaître le trajet en détail et les modalités.

Concernant la gare de Montpellier Saint-Roch, elle est entièrement accessible grâce aux ascenseurs.

Transport depuis la gare :

■ **Taxi :**

Voir p14

■ **Tramway :**

La gare de Montpellier a un arrêt de tramway 'Gare St

Roch' où se rejoignent les deux lignes. Cela vous permet de vous rendre dans une bonne partie de la ville. De même, ligne du bus de ville 16 passe à proximité de la gare.

◆ Aller à Montpellier en voiture

La ville de Montpellier est située à 210 km de la frontière espagnole, à 760 km de Paris, à 328 km de Nice et à 460 km de Genève. Il est possible de se rendre à Montpellier notamment par l'autoroute A9.

Sur l'autoroute, chaque station-service précise si elle peut recevoir des personnes à mobilité réduite. Un macaron bleu sur fond blanc l'indique. La présence de ce panneau vous garantit l'accessibilité nécessaire : une à deux places de parking, des WC accessibles ainsi que les services habituels d'une station-service.

Concernant le plein d'essence de la voiture, vous pouvez faire appel à un pompiste dans les stations, sans descendre du véhicule, en faisant signe à

la caméra.

Une fois arrivé à Montpellier, nous vous conseillons de laisser votre voiture au parking de l'hôtel. En effet, il est très difficile de circuler dans la ville et de trouver des places, même pour des personnes à mobilité réduite. //





Notes

A series of horizontal dotted lines for writing notes, spanning the width of the page.



Pour l'édition de ce guide nous remercions

Office de tourisme de Montpellier,
Le musée Fabre de Montpellier,
Fondation de France,
Fondation Maaf,
Fondation Sup de Co Montpellier,
Rotary Club de Montpellier,
Association Victimes & Citoyens
pour l'insécurité routière,
l'association J'accède,
Ainsi que les associations, hôtels et restaurants.

Collection « Toujours un Chemin »

Directeur de la collection et auteur : Elian Revel.
PAO & impression : Imprimerie Antoli.
Site internet : Pierre et Sylvian (*Résonance Communication*)
Communication : Nancy Raucoules.
Étude de terrain : Maryline Grillères, Elian Revel, Vincent Pinon
Rédactions et Corrections : Françoise Le Maguet.

VIVREfm
La différence contre l'indifférence

93,9 FM à Paris
et région parisienne
de 5 h 30 à 17 h 30

Partout ailleurs
www.vivrefm.com

RÊVEZ RÉALITÉ

PARCE QUE LE MONDE EST ENTRE VOS MAINS

Avec l'appui des Banques Populaires régionales, la Fondation d'Entreprise Banque Populaire favorise l'insertion personnelle et l'épanouissement des personnes en situation de handicap dans la société, en les aidant à accomplir leur vocation qui peut être professionnelle, culturelle, sociale, sportive...



Pour formuler votre demande de candidature, contactez la Fondation :

FONDATION D'ENTREPRISE BANQUE POPULAIRE

76 avenue de France - 75204 Paris Cedex 13

www.fondation.banquepopulaire.fr

Vos contacts :

Martine Tremblay - martine.tremblay@fnbp.banquepopulaire.fr

Henry de Sonis - henry.desonis@fnbp.banquepopulaire.fr

Correspondante à la Banque Populaire du Sud :

Delphine Romain - delphine.romain@sud.banquepopulaire.fr

BANQUE POPULAIRE
FONDATION D'ENTREPRISE



Photos : Orianne Lopez, Grégory Dunesme, lauréats de la Fondation d'Entreprise

Banque Populaire du Sud - 38, bd Georges Clemenceau - 66766 Perpignan Cedex 09 - Tél. 04 68 38 22 00 - 554200808 RCS Perpignan - ORIAS N° 07 023 534 - TVA N° FR 29 554200808. Société anonyme coopérative de Banque Populaire à capital variable, régie par les articles L512-2 et suivants du code monétaire et financier et l'ensemble des textes relatifs aux Banques Populaires et aux établissements de crédits. Société de courtage en assurance. Garantie financière et assurance de responsabilité civile professionnelle conformes aux articles L530-1 et L530-2 du code des assurances.

Voyages adaptés pour Personnes à Mobilité Réduite



ADAPTIOURS

www.adaptours.fr

info@adaptours.fr

Tél : 03 81 43 19 38

Voyages à la carte pour individuels ou groupes. France et étranger.

- Assistance aéroport
- Transferts excursions en véhicules adaptés
- Hébergements accessibles et adaptés
- Location de matériel médical / auxiliaire de vie...

ACCES A LA MER

Votre avis nous intéresse

Nous faisons du mieux que nous pouvons pour vous donner les informations les plus justes possibles. Donnez-nous votre avis, vos remarques, des améliorations à apporter.

De même, si au cour d'un voyage, vous vous apercevez d'améliorations concernant l'accessibilité, merci de nous les communiquer. Elles serviront à d'autres personnes.

Pour cela rendez-vous sûr le site

www.toujoursunchemin.com

ou à l'adresse :

contact@toujoursunchemin.com

dans la rubrique « commentaire »,

ou par écrit à l'adresse suivante :

Collection 'Toujours un Chemin'

27 Terrasses de la plaine

11570 Cazilhac

Mentions légales :

Crédit photo © Fotolia

Les informations dans ce guide ont été étudiées sur place, avec la plus grande attention. Cependant, la collection Toujours Un Chemin ainsi que ses membres se dégagent de toute responsabilité si les informations de ce guide ont été modifiées, enlevées ou toutes autres cause. Conformément à une jurisprudence constante en date du 14.01.1887 (Toulouse), les erreurs ou omissions, involontaires qui auraient pu subsister dans ce guide, malgré nos soins et nos contrôles de toute l'équipe, ne saurait engager sa responsabilité.

Le contenu de ce guide, textes, relevés et cartographies est la propriété exclusive de l'auteur. Toute reproduction, même partielle, assemblage, publication, édition, exposition publique ou utilisation à titre commerciale est interdite sans autorisation préalable.

... DANS LA MÊME COLLECTION



... ET LES NOUVEAUTÉS




Pour commander les guides « Toujours Un Chemin » rendez-vous sûr le site www.toujoursunchemin.com, ou faites une demande par écrit à l'adresse suivante :

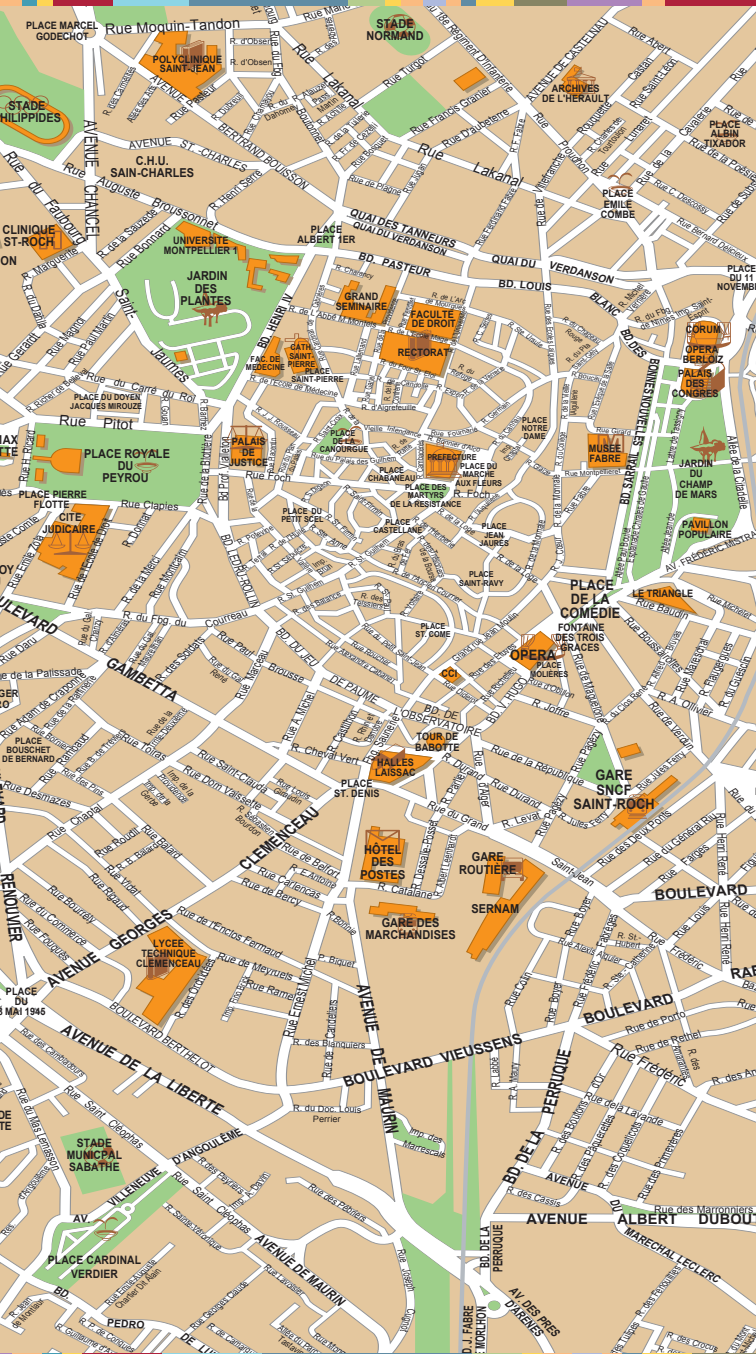
Collection Toujours un Chemin
27 Les terrasses de la plaine
11570 Cazilhac



Fondation MAAF Assurances

FONDATION D'ENTREPRISE







MONTPELLIER centre

0 m 300 m

© 2009 GEOATLAS.com