

TOUJOURS UN CHEMIN

LONDRES

LE GUIDE TOURISTIQUE
POUR PERSONNES À MOBILITÉ RÉDUITE



informations utiles aux seniors



COLLECTION
Toujours un chemin



Nous remercions tout d'abord toutes les personnes, les associations et les institutions qui nous ont permis de réunir les informations nécessaires à la réalisation de ce guide.

Notre reconnaissance va également à :

Virginie Follet, Romain Spinazzé, Nicolas Gagne, Didier Jourdan, Marie-Dominique Chamard, Lau-

rence Maire, Nicolas Boglio, Danièle Rivière, Pierre Fabre, Benoit Pommiés, la famille Charroin, Clotilde Blanchet, Pierre Revel, Denis Valentin, docteur Jacques Clamens et Anne-Marie, Patrick Attiel et Tony Bauby.

ÉDITO

Parce qu'il y a toujours un chemin, Maryline et toute l'équipe ont visité Londres. Nous avons étudié les chemins accessibles dans la capitale anglaise pour que votre voyage soit le plus agréable possible.

Ce guide vous présente les monuments et attractions accessibles de la ville. Il vous donne des conseils pour la visiter en prenant en compte la mobilité réduite.

Pour cela, nous avons regroupé les 12 lieux clés de la ville. Nous vous expliquons les facilités et difficultés rencontrées dans ces lieux.

De même :

- les transports accessibles pour vous y rendre,
- les toilettes accessibles proches des lieux détaillés,
- les renseignements pratiques habituels.

De plus, nous nous sommes intéressés à des hôtels et des restaurants accessibles.

Dans la partie « Guide pratique », vous trouverez les renseignements concernant les moyens de transports permettant de se rendre à Londres depuis la France.

Elian REVEL





SOMMAIRE

TOUJOURS UN CHEMIN

LONDRES

■ Londres, un peu d'histoire	6
■ Présentation de la ville	8
L'accessibilité dans la ville	8
Toilettes accessibles	9
Transports accessibles	11
■ Les 12 musées et attractions clés de la ville	13
■ Plan touristique...	14

1	Buckingham Palace	16
2	Big Ben/ Les Chambres du Parlement	20
3	Abbaye de Westminster	24
4	Tower of London	28
5	Tower Bridge	32
6	Saint Paul Cathedral	34
7	British Museum	38
8	London Eye	40
9	Tate Modern	42
10	Piccadilly Circus / centre de Londres	44
11	Harrods	46
12	Hyde Park	48

■ Les hôtels	50
Novotel St Pancras	52
Premier Inn Euston	54
Novotel London	
Tower Hill	56

■ Les restaurants accessibles	58
-------------------------------	----

Le guide pratique	62
Se rendre à Londres	63
■ Carte bus touristique	66
■ Carte Métros	68

■ Votre avis	71
■ La collection	72

Un peu d'histoire



Relève de la garde à Buckingham Palace.

Les plus anciennes traces d'installations durables datent de l'an 43 suite à la présence des troupes de l'Empire romain, qui conquièrent la Grande-Bretagne et installèrent un campement appelé Londinium. Les Romains créèrent un pont sur la Tamise, contribuant ainsi à la croissance économique. La ville de Londres est vite devenue un sérieux pôle d'échange et de commerce. Quelques années plus tard, Boadicee, reine du peuple celte des Iceni, s'est élevée contre l'invasion romaine et a pris Londres pour cible. La ville fut partiellement évacuée, ce qui n'empêcha pas la mort de milliers de commerçants. Londres fut alors totalement pillée et détruite. Des fouilles archéologiques ont permis de mettre au jour, à l'intérieur des limites de la ville romaine, des pièces et des poteries datant de l'an 60.

La ville fut rapidement reconstruite par les Romains et redevint prospère. Au III^e siècle, la population de Londres atteignait 60 000 personnes. Lorsque l'Empire romain commença à décliner, les troupes protégeant la ville furent rappelées sur le continent, et après leur départ, vers 400 après J.-C., Londres se retrouva dans une situation désastreuse.

Au VII^e siècle, les Anglo-Saxons installèrent une nouvelle ville en amont de la ville romaine. Londres redevint une ville de commerce jusqu'en 851, où elle fut occupée et complètement rasée par les Vikings. Après la domination viking, le nouveau roi d'Angleterre Alfred le Grand rétablit la paix et fit déplacer la ville dans le cœur actuel de Londres.

Londres, sous le gouvernement de différents rois, s'est énormément développée économiquement. De nouvelles attaques vikings et danoises se succédèrent durant un siècle, jusqu'à détruire le pont traversant la Tamise. Suite à cet épisode, Londres fut reprise par les Anglais, sous le contrôle d'Édouard le Confesseur, qui reconstruisit l'abbaye et le palais de Westminster.

Au XI^e siècle, Guillaume le Conquérant, alors duc de Normandie, fut couronné roi d'Angleterre dans la toute nouvelle abbaye de Westminster. Il construisit un château au sud-est de la ville pour garder le contrôle sur la population. Modifié par les rois suivants, ce château fut

utilisé comme résidence royale et prison. C'est aujourd'hui la Tour de Londres (Tower of London), forte-
resse célèbre abritant les joyaux de la reine.

Au XII^e siècle, Guillaume II construisit le hall de Westminster, près de l'abbaye du même nom. Il constitua la base du nouveau palais de Westminster, la résidence royale utilisée tout au long du Moyen Âge. Westminster devint le siège de la cour royale et du gouvernement.

Au début du XVII^e siècle et jusqu'en 1666, Londres fut touchée par des épidémies de peste noire qui tuèrent environ un tiers de la population. De plus, la même année, un grand incendie se répandit rapidement depuis le centre et ravagea une bonne partie de la ville. La reconstruction dura plus d'une décennie.


Ensuite, Londres connut une prospérité sans égale. Au XVIII^e et au XIX^e siècle, son expansion s'accéléra ; elle deviendra la ville la plus grande et la plus peuplée du monde. De même, les colonies anglaises se développèrent sur tous les continents, enrichissant la royauté et la capitale. De plus, la ville se dota des tout premiers chemins de fer, reliant ainsi amplement les villes avoisinantes. Londres engloba les villages aux alentours, aujourd'hui devenus des quartiers de la cité. Avec les premiers embouteillages du centre-ville, les instances dirigeantes décidèrent

de construire les tout premiers métros, en 1863. Ce fut une première mondiale. Londres devint une mégapole et resta la ville la plus peuplée au monde jusqu'en 1925.

Cette expansion rapide – près de 8 millions d'habitants avant la Deuxième Guerre mondiale –, créa de nombreux problèmes dans la ville.

Durant la Seconde Guerre mondiale, le Blitz et les bombardements allemands causèrent la mort de plus de 40 000 personnes. Londres fut une nouvelle fois dévastée par cette attaque, mais aussi par les feux qui s'ensuivirent. La reconstruction fut très compliquée, car les différents membres du Conseil de la ville ne s'entendaient pas. Il fallut des décennies pour donner à Londres ses caractéristiques architecturales, son nouveau visage, celui que l'on peut voir encore aujourd'hui. La ville s'étala au-delà de ses limites originales pour devenir le Grand Londres.

Cette nouvelle ville ainsi créée connut une prospérité économique très importante, notamment grâce à sa place financière de premier plan. La bourse de Londres fait en effet partie des plus importantes places économiques mondiales.

Londres devint très attractive et l'immigration fut importante dans les années d'après-guerre. Aujourd'hui, cette ville abrite de nombreuses cultures qui savent cohabiter en harmonie. 

Présentation de la ville



Regent Street, une des rues principales de la capitale anglaise.

Londres, une des villes les plus visitées au monde, est très riche historiquement. Elle le montre à travers ses édifices, ses musées et son patrimoine monarchique. De plus, Londres recevra les jeux Olympiques de 2012 et prépare un vaste plan de rénovation, qui permettra d'améliorer ses infrastructures.

◆ L'accessibilité dans la ville

Il est très difficile de donner un avis catégorique sur Londres. C'est une cité très riche qui a su mettre ses édifices à portée de toutes les mobilités. Mais la ville a vieilli. Ses trottoirs, ses rues et parfois sa municipalité semblent oublier que l'accessibilité commence par des

rampes d'accès pour monter sur les trottoirs. Mais ne noircissons pas le tableau ; seules quelques rues viennent d'un autre siècle. Hormis ces quelques exceptions, Londres est une ville accessible.

En quelques points, vous connaîtrez les endroits à éviter :

- Pour les rues :

- Au centre, le quartier difficile se situe autour du British Museum. Prenez la Museum Street depuis la New Oxford Street et évitez les autres rues souvent dangereuses.
- Éviter les circuits non touristiques, surtout en dehors du centre. Au-delà de Knightsbridge et de Hyde Park à l'Ouest, de Westminster au

Sud, de Tower of London à l'Est et du British Museum au Nord, soyez attentif aux trottoirs et aux rampes.

■ Soyez prudent sur la rive sud de la ville, hormis le pont Westminster et le Millénium Bridge face au Tate Modern. De plus, nous vous signalons que depuis le Westminster Bridge, pour accéder au London Eye, vous devez prendre la rue York Road car tous les passages comportent de nombreuses marches.

- **De même**, ne comptez pas sur les métros. Il n'y pas de ligne accessible. Nous vous en expliquons les caractéristiques dans la rubrique « Transports accessibles ».

■ Enfin, privilégiez le bus toursti-

que. Il est au contact des attentes des touristes, et tout est mis en oeuvre pour que votre voyage se passe bien. De plus, il s'arrête aux endroits clés de la ville et vous évite les longues traversées.

◆ Toilettes accessibles

Il n'existe que très peu de toilettes accessibles, sauf pour les habitants de la ville qui possèdent des « Pass » pour des toilettes que vous apercevrez, peut-être, aux bords des trottoirs.

Le seul endroit disposant de toilettes accessibles publiques se trouve à la Tour de Londres, « Tower of London ». Elles sont situées à côté des billetteries. Elles sont gratuites (voir chapitre « Tower of London »). Pour le reste de la ville, il n'y



Buckingham Palace.



La fameuse cabine téléphonique.

a pas de toilettes publiques. Nous avons cherché les toilettes accessibles proches des lieux proposés dans le guide.

Nous en avons trouvé quelques-unes, privées et généralement gratuites :

- Mc Donald's, 6-7 Holborn Street et à l'angle de Furnival Street, le WC mesure 48cm de hauteur et le lavabo 71 cm.

- Centre commercial House of Fraser, au 318 Oxford Street ; les toilettes sont au dernier étage, accessible par ascenseur. Les clés vous seront données à votre passage. Le WC mesure 48 cm de haut, le lavabo 71 cm. Le magasin est ouvert tous les jours de 10 h à 21 h. Le dimanche de 11 h à 18 h.

- Centre commercial Plaza, au 120 Oxford Street, situé entre les stations de métro Oxford Circus et Tottenham Court Road. Les toi-

lettes sont au premier étage. Vous devez appuyer sur une sonnette à côté de la porte d'entrée pour prévenir un membre du personnel du centre. L'accès est gratuit. Le WC mesure 49 cm de haut, le lavabo 69 cm. Le magasin est ouvert tous les jours de 10 h à 19 h. Le dimanche jusqu'à 18 h.

- Centre commercial Topshop, proche d'Oxford Street, 36-38 Great Castle ; les toilettes sont au dernier étage, accessible par ascenseur. Le WC mesure 47 cm de haut, le lavabo 72 cm.

◆ Quand Visiter ?

Le climat de Londres est océanique. Pluies et ciel nuageux sont le quotidien. En été, vous n'aurez jamais un soleil assuré. Pensez donc à vous munir d'un parapluie, de vêtements chauds et d'un imperméable.

La période des fêtes de fin d'année reste la plus agréable, avec ses lumières et décorations. Mais le froid y est glacial.

◆ Soins médicaux

S'il y a un numéro d'urgence à retenir à tout prix, c'est le 999. Ce numéro vous met en lien avec la police, les pompiers et les ambulances. Vous choisissez immédiatement avec quel service vous souhaitez être mis en relation.

D'un téléphone portable, il est

conseillé de composer le 112.
Le 101 est utilisé pour contacter la police ou les autorités locales en cas d'interventions qui ne relèvent pas de l'urgence.

◆ **L'Office de tourisme**

L'Office de tourisme de Londres ne donne aucune information sur l'accessibilité.

Cependant, vous y trouverez certaines informations culturelles et des brochures gratuites de la ville. Le Centre d'information touristique principal de Londres se trouve :
Britain and London Visitor Centre
1 Lower Regent St,

Métro : Piccadilly Circus

Tél. : +44 (0)870 1566 366

Heures d'ouverture : Lundi 9 h 30-18 h 30. Mardi et vendredi 9 h

- 18 h 30. Samedi (octobre - mai)
10 h - 16 h. Samedi (juin - sept.)
9 h - 17 h. Dimanche 10 h - 16 h.

◆ **Transports Accessibles**

■ **Le métro :**

À Londres, certains types de transports sont peu pratiques. Les lignes de métro sont annoncées accessibles, mais elles ne le sont pas vraiment. Un accès au quai des métros, grâce à un ascenseur, est considéré comme suffisant. Or, il est tout aussi indispensable d'accéder aux quais qu'à l'intérieur des métros, ce qui est impossible car la hauteur des wagons est souvent supérieure à 30 cm. Une seule ligne est entièrement accessible, mais elle n'est utilisée que très rarement : c'est la ligne DLR. Les



Taxis et bus touristiques.



Des trottoirs larges à Westminster.

autres lignes ne sont pas accessibles pour un fauteuil manuel, et encore moins électrique. Les plans de métro portent les macarons « handicap » pour les autres lignes que la DLR ; cela signifie donc que vous n'aurez pas de problème d'accès aux quais. En revanche, pour monter dans une rame de métro, vous devrez franchir une hauteur de 30 cm. De plus, si vous vous en sentez capable, pensez à vérifier l'accessibilité de la station de départ et d'arrivée. (Carte métro fin de guide)

■ Bus de ville :

Les bus de ville, de couleur rouge et généralement à deux étages, sont pour la plupart accessibles. Cependant, par expérience, ce moyen de transport est assez désagréable. Bien que les chauffeurs

soient en général très aimables, ils conduisent dangereusement. Et ce n'est rien de le dire. Même les personnes valides ont des difficultés à se tenir.

■ Bus touristiques :

Comme souvent, le bus touristique se révèle le meilleur allié pour visiter Londres. La raison principale tient au très faible nombre de zones piétonnes et à la longueur des avenues. Grâce aux bus touristiques, vous serez déposé devant les monuments, musées et attractions de la ville.

Pour chaque lieu étudié, nous vous indiquons la station de bus touristique la plus proche.

Ce moyen de transport est le plus sûr ; le chauffeur est au service des touristes, et une rampe d'accès se déploie à l'avant de chaque bus.

De temps en temps, un membre supplémentaire du personnel est envoyé en renfort, ce qui facilite d'autant plus la montée et la descente du bus.

À Londres, le bus touristique est cher, mais il est indispensable.

◆ Top 12 des monuments et lieux clés de la ville

Nous vous proposons 12 monuments et lieux clés de la ville. Tout d'abord vous serez séduits par **Buckingham Palace**, le lieu de vie et de travail de la Reine Elisabeth II. A quelques centaines de mètres, deux édifices connus : les **Chambres du Parlement** avec surtout **Big Ben** (la cloche) et l'**abbaye de Westminster**. Puis deux monuments incontournables à l'Est de la ville : le château **Tower of London**

et le célèbre pont, **Tower Bridge**. Plus au centre de la ville, nous vous proposons la **Cathédrale St Paul** et le **British Museum**, le musée du Louvre à l'anglaise. Au Sud de la ville, au bord de la Tamise, nous vous conseillons la grande attraction de la ville, la roue **London Eye** et, non-loin de là, le musée d'art moderne **Tate Modern**. De même, vous êtes conviés à passer par le fameux centre-ville de Londres, avec notamment ses lumières et ses animations à **Piccadilly Circus**. Enfin, deux curiosités célèbres, le magasin **Harrods** et l'immense parc, **Hyde Park**. //



Accès au bus touristique.

Plan touristique

2/BIG BEN - LES CHAMBRES DU PARLEMENT p20

Visitez la Maison du Parlement avec ses audiences parlementaires ainsi que l'une des attractions les plus célèbres du palais de Westminster, sa Tour de l'Horloge, qui abrite Big Ben, la cloche.



1/BUCKINGHAM PALACE p16

Célèbre palais, c'est la résidence officielle londonienne de la monarchie britannique et notamment le lieu de vie de la reine.



3/ABBAYE DE WESTMINSTER p24

Construite au XIIIe siècle, l'abbaye est l'église la plus célèbre de Londres et abrite les sépultures de la plupart des rois et reines d'Angleterre.



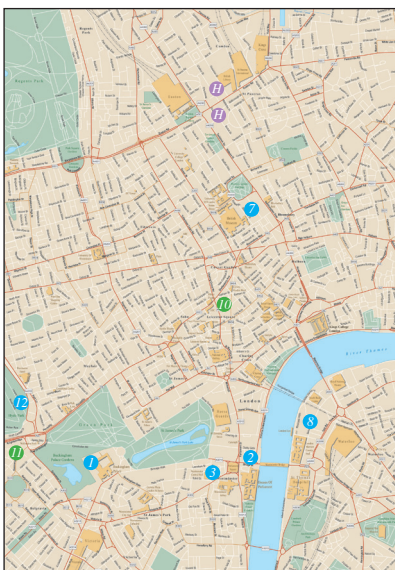
4/TOWER OF LONDON p28

La Tour de Londres est la forteresse qui abrite, entres autres, les joyaux de la Reine d'Angleterre.



5/TOWER BRIDGE p32

Célèbre pont de Londres, il n'est pas visitable mais un passage en dessous s'impose.



6/SAINT PAUL CATHÉDRALE p34

Lieu de nocé du fameux mariage de Diana et de Charles, cette cathédrale vous propose ses merveilleuses richesses.



7/BRITISH MUSÉUM P38

Possédant l'une des plus grandes collections d'art égyptiens, ce musée vieux de 250 ans vous surprendra par ses pièces uniques.



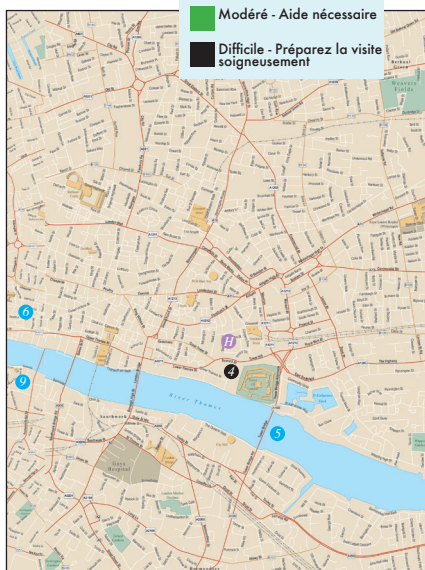
8/LONDON EYE P40

Grande attraction de la ville, cette immense roue vous propose une vue panoramique de Londres de jour comme de nuit.



9/TATE MODERN P42

Situé dans une ancienne centrale électrique le Tate Modern Museum, est la première galerie britannique d'art moderne.



10/PICADILLY CIRCUS P44

Festival de couleurs, ainsi que sa proximité avec des lieux commerçants ou de divertissements, en font un lieu apprécié des Londoniens comme les touristes du monde entier.



12/HYDE PARK P48

Peuplé d'écureuils, le grand parc de Londres, vous offrira détente et espaces verts au cœur de la ville.



11/HARRODS P46

Célèbre magasin londonien, vous pourrez le visiter comme un musée tout en faisant du shopping.



Buckingham Palace.

Suivez le guide

Buckingham Palace - St James's Park

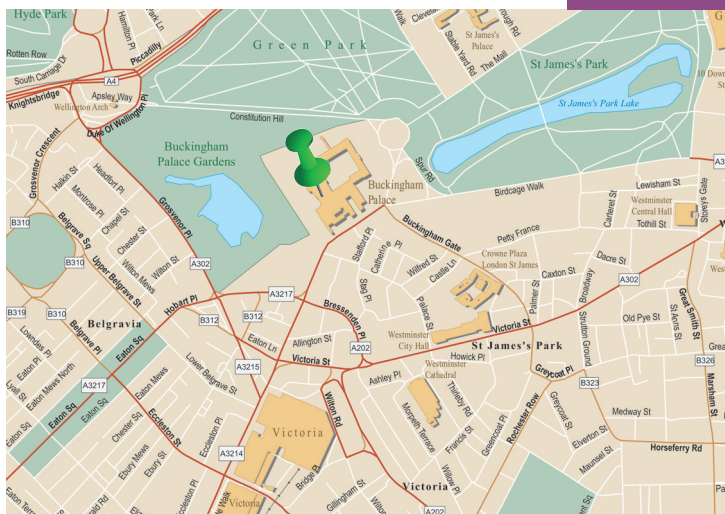
Transports accessibles

- BUS TOURISTIQUE
arrêt *Buckingham Palace.*
- MÉTRO
St James's Park.
- BUS DE VILLE
38, 73, C2.

La place, devant le palais, est entièrement accessible. De même, le dimanche, tout le quartier est fermé à la circulation. Les trottoirs ont tous des rampes d'accès.

Vous pourrez voir le changement de la Garde royale, tous les jours à 11h. Dans le cadre de l'ouverture d'été des Salles d'État, le palais de Buckingham abrite des expositions différentes chaque année.

Buckingham Palace est la résidence officielle londonienne de la monarchie britannique et notamment, le lieu de vie de la Reine. La reine réside et travaille à Buckingham Palace. C'est également dans cet édifice que se trouvent les bureaux administratifs de la Maison royale. Il s'agit de l'un



des rares palais encore attachés à des fonctions royales. Le palais reçoit la visite de beaucoup de chefs d'État. De même, il est une attraction touristique populaire.

C'est un lieu où le peuple britannique aime se rapprocher lors d'événements de joie et de drame, comme la mort de Lady Di. Les Appartements Royaux sont le cœur du palais et sont utilisées par la Reine et les membres de la famille royale pour les événements officiels. Buckingham Palace est l'un des édifices les plus connus à travers le monde entier. La Reine reçoit plus de 40 000 personnes chaque année à des banquets, réceptions et Garden Party.

Il y eut plusieurs occupants royaux

depuis Édouard le Confesseur. Buckingham Palace a eu plusieurs noms durant son histoire : Blake House, Goring House et Arlington House.

Le bâtiment formant le cœur du palais d'aujourd'hui était un



Mémorial à la Reine Victoria.



Fontaine et palais royal.

grand hôtel particulier construit en 1703 pour le duc de Buckingham et racheté par le roi George III en 1762 pour en faire sa résidence privée. Il a été agrandi par les architectes John Nash et Edward Blore, qui ajoutèrent les

trois ailes autour d'une cour carrée.

L'accession au trône de la reine Victoria en 1837 marque officiellement Buckingham Palace comme la résidence officielle de la monarchie britannique.



Entrée, Buckingham Palace.



Portail d'entrée, Buckingham Palace.

Les jardins de Buckingham Palace sont les plus grands jardins privés de Londres, dessinés par Capability Brown et refaits par William Townsend Aiton. Un lac a été construit en 1828, et est alimenté par un lac d'Hyde Park. 🌳

Renseignements

Adresse : Buckingham Palace Road

Tél : +44 (0) 207 76673 00

Ouvert à certaines dates, renseignez-vous sur le

[site : www.royal.gov.uk](http://www.royal.gov.uk)

Il est ouvert généralement 2 mois en été.

Tarifs : 8 £.

Durée de la visite : 1h.

Les 😊

- Voir la monarchie britannique de près.
- Palais de la Reine.
- Relève de la garde.

Les 😞

- Visite difficile à prévoir.
- Pas de toilettes accessibles.



WC

TOILETTES ACCESSIBLES

- Il n'y a pas de toilettes accessibles à proximité.



Buckingham Palace.



Big Ben -
Les Chambres du parlement.

Big Ben - Les Chambres du Parlement

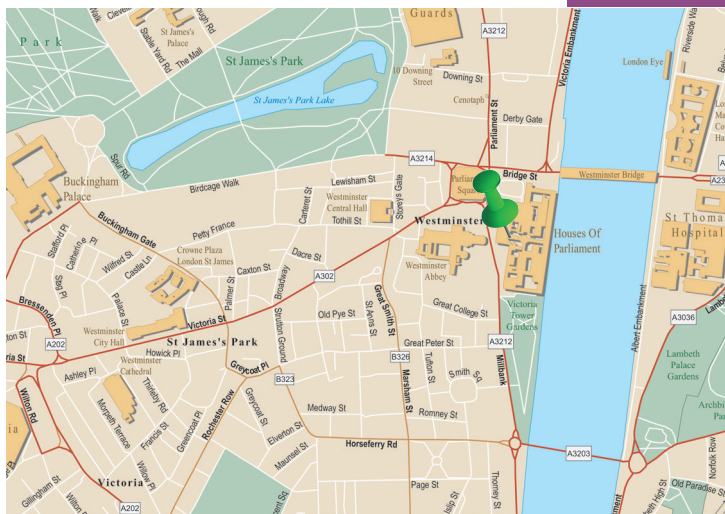
Transports accessibles

- **BUS TOURISTIQUE**
Big Ben, The houses of Parliament.
- **MÉTRO**
Westminster.
- **BUS DE VILLE**
11, 24, 148, 159.

Suivez le guide

Pour visiter l'intérieur, les personnes à mobilité réduite sont généralement prioritaires. Vous n'aurez probablement pas de soucis pour assister à une audience. Car pour les non-résidents britanniques, il faut soit faire la queue, soit demander des tickets à l'avance à l'ambassade de votre pays. Cependant, il sera rare que l'un ou l'autre vous arrive.

La visite est assez simple. Vous passez une pièce où de nombreux contrôles sont effectués. Ensuite, une personne vous emmène directement assister à une commission parlementaire ou ministérielle. Elle est télédiffusée sur la chaîne parlementaire. Vous passerez par les bureaux, le parking et l'ascenseur de la chambre des parlementaires. En revanche, le musée n'est pas accessible.



Le palais borde la Tamise, côté nord, et se situe dans l'arrondissement londonien de la cité de Westminster. Le palais de Westminster (Palace of Westminster), également appelé Chambres du Parlement (Houses of Parliament), est le lieu où siègent la Chambre des communes et la Chambre des lords du Royaume-Uni.

La plus vieille section du palais, Westminster Hall, remonte à l'an 1097. Cependant, la plus grande partie du bâtiment date du XIXe siècle : l'ancien palais de Westminster, en effet, fut presque détruit par un incendie en 1834. L'édifice servait à l'origine de résidence royale, mais aucun monarque anglais ou britannique n'y vit plus depuis le XVIe siècle. L'une des attractions les plus célèbres

du palais de Westminster est sa Tour de l'Horloge, qui abrite Big Ben, la cloche.

Le palais, immense complexe de plus de mille pièces, contient les



Big Ben.



Accès aux chambres du parlement.

salles de la Chambre des lords et de la Chambre des communes, les bureaux des commissions parlementaires, des bibliothèques,

des vestibules, des salles à manger, des bars....

Le palais de Westminster et la tour de l'Horloge sont inscrits au patrimoine mondial de l'UNESCO. //



Mémorial à Westminster.

Renseignements

La Maison du Parlement
(the Houses of Parliament)

Adresse : Bridge Street

Tél : +44 (0) 207 2194 272

Ouvert généralement tous les après-midi, le jeudi aussi le matin. Fermé le week-end. Attention, vérifier les disponibilité sur le

[site : www.parliament.uk](http://www.parliament.uk)

Tarifs : Gratuit pour la personne

en fauteuil et pour l'accompagnant. Adultes, 7£, enfants et tarifs réduits 6£.

Durée de la visite : 1h à 3h.



WC

TOILETTES ACCESSIBLES

■ Les toilettes se situent après avoir passé les contrôles sur votre droite dans la cafétéria. Vous devez la traverser. Le WC mesure 49cm de haut, le lavabo 69cm

Les 😊

- Très intéressant d'assister à une séance du Parlement.
- Bonne organisation du personnel.
- Toilettes accessibles.

Les ☹️

- Partie du musée non visible.



Le Parlement de Londres et Big Ben.



Abbaye de Westminster.

Abbaye de Westminster

Transports accessibles

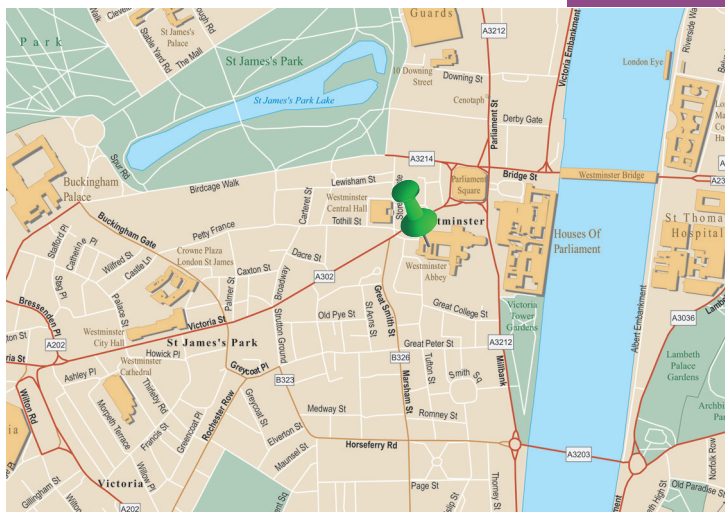
- BUS TOURISTIQUE
Big Ben, The houses of Parliament.
- MÉTRO
Westminster.
- BUS DE VILLE
11, 24, 148, 159.

Suivez le guide

Trottoir avec rampe d'accès depuis le bus touristique ou depuis le palais de Westminster. Une grande partie de l'abbaye est accessible. Certaines pièces, notamment celles qui abritent les tombeaux, ont toutes des marches. Pour sortir, vous devez repasser par l'entrée.

L'abbaye de Westminster est l'église la plus célèbre de Londres. Construite au XIII^e siècle, sous Henri III, elle est le lieu de sépulture de la plupart des rois et reines d'Angleterre, et d'hommes et de femmes célèbres. De plus, les couronnements des monarques anglais ont eu lieu dans cette abbaye.

Le nom exact de l'abbaye est « église collégiale Saint-Pierre ».



Westminster signifie « abbaye de l'ouest », car elle est située à l'ouest de la Tour de Londres. Elle est classée au patrimoine mondial de l'UNESCO depuis 1987.

l'abbaye se décompose en plusieurs parties :

- La nef centrale est le lieu de rassemblement lors des cérémonies et des offices. Elle mesure 10 mètres de large et 31 mètres de haut. C'est la nef la plus haute du Royaume-Uni. Au centre de la pièce, on aperçoit le Trône du Couronnement.
- Le coin des hommes d'Etat est un monument dédié aux hommes d'Etat du royaume tels que Churchill.
- La chapelle Henri VII : lieu qui permet de voir la sculpture funéraire de la reine Elizabeth I.

■ Le coin des poètes est un monument dédié aux plus grands écrivains du Royaume-Uni notamment Shakespeare et Dickens.



Entrée à l'abbaye.



Abbaye de Westminster.

■ La chapelle Edouard le Confesseur, est le lieu où a été inhumé ce dernier ainsi que 5 autres rois et 3 reines.

■ La Crypte de Saint Pierre : est une crypte voûtée datant du XI^e siècle où se situe le musée de l'abbaye de Westminster. //

Tarifs : gratuit pour la personne en fauteuil et l'accompagnant. Adultes, 8£, enfants, gratuit.

Durée de la visite : 1h30.

Les 😊

■ Magnifique édifice vieux de 700 ans.

Les ☹️

■ Pas de toilettes.

Renseignements

Adresse : Parliament Square & Millbak

Tél : +44 (0) 207 6544 900

Ouvert du lundi au vendredi de 9h à 16h. le samedi de 9h à 14h.



WC

TOILETTES ACCESSIBLES

■ Pas de toilettes accessibles dans l'abbaye. Utilisez les toilettes de la Maison du Parlement ou du London Eye.



Abbaye de Westminster.



La Tour de Londres : Tower of London.

Tower of London

Transports accessibles

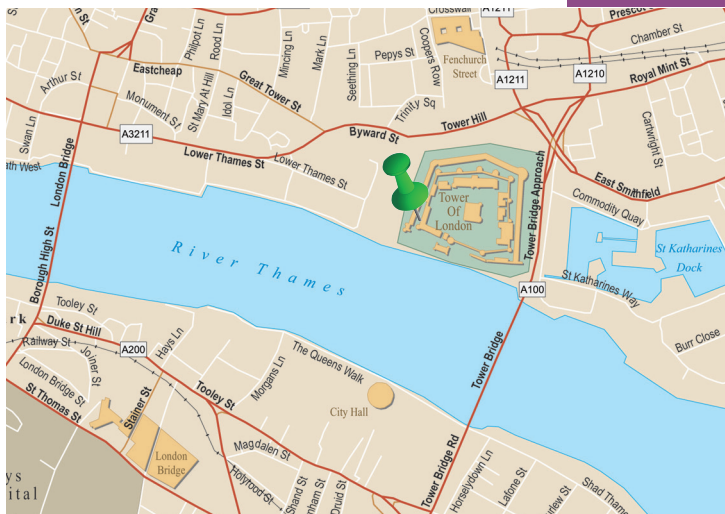
- BUS TOURISTIQUE
arrêt *Tower Hill/ Tower of London*.
- MÉTRO
Tower Gateway (avec la ligne DLR)
(Métro : *Tower Hill*).
- BUS DE VILLE
15.

Suivez le guide

La Tower of London (Tour de Londres) est une forteresse qui, au-delà de son édifice chargé d'histoire, propose des musées de la monarchie royale. Seul l'un d'entre eux est accessible : le musée des bijoux de la reine. Pour accéder à ce musée, vous devrez faire 300 mètres de distance sur des pavés similaires à ceux de l'entrée. C'est très désagréable. Si les pavés vous rebutent, n'insistez pas car il y a en plus une petite côte à monter, elle aussi pavée.

La visite du musée des bijoux de la royauté est entièrement accessible.

Fondée il y a près d'un millénaire, la Tour de Londres a été habitée, au cours des siècles, par de nom-



breux rois et reines. Les premières fondations ont été posées en 1078 et le château a été constamment amélioré et étendu.

La Tour de Londres est le plus ancien palais, la plus ancienne forteresse et même prison d'Europe.

Avec le temps et les différents monarques, des ajouts d'autres tours plus petites, des bâtiments supplémentaires, des murs ont peu à peu transformé l'édifice original en splendide château, forteresse, prison, palais et enfin musée que nous pouvons apprécier aujourd'hui.

Pourtant, au tout début, la Tour de Londres était une simple tour de bois et une enceinte en pierre. La structure initiale a été complétée

par l'ajout d'un fossé et d'une palissade le long des côtés nord et ouest. Cette enceinte a ensuite reçu une structure de pierre, qui



L'intérieur de la Tour de Londres parsemé de pavés usés et désagréables.



Vue depuis le bus touristique.

venait d'être appelée la grande tour et, éventuellement, la Tour Blanche, telle que nous la connaissons aujourd'hui.

La Tour de Londres a été utilisée comme une forteresse pour protéger une prison, et comme une maison pour les rois et reines. Elle abrite aujourd'hui les joyaux de la Couronne.

Aujourd'hui, le titre officiel de la Tour de Londres est toujours « Sa Majesté Royale Palace et la forteresse de la Tour de Londres » bien qu'il n'y ait pas une véritable tour.

En 1988, elle fut inscrite au patrimoine mondial de l'UNESCO. 

Renseignements

Adresse : London Wall, 150

Tél : +44 (0) 870 7567 070

Ouvert tous les jours de 9h à 18h. Le dimanche, ouverture à 10h.

Tarifs : gratuit pour la personne en fauteuil, tarif réduit pour l'accompagnant à 14£.

Durée de la visite : 2h.

Les 😊

- Musée des joyaux de la reine passionnant.

Les 😞

- Les pavés : une catastrophe !
- Visite très physique !



WC

TOILETTES ACCESSIBLES

- Les toilettes se situent à l'extérieur du château, à côté des billetteries. Le WC mesure 50 cm de haut, le lavabo 71 cm.



Tower of London.



Tower Bridge.

Tower Bridge

Suivez le guide

Ce lieu est détaillé dans ce guide, car même s'il est inaccessible, il est indispensable de passer en dessous. De plus, même du pont inférieur, vous pouvez jouir d'une magnifique vue sur Londres et la Tamise. Le trottoir qui mène au Tower Bridge est plat avec une rampe

Transports accessibles

- **BUS TOURISTIQUE**
arrêt *Tower Hill/ Tower of London.*
- **MÉTRO**
Tower Gateway
(avec la ligne DLR)
(Métro : *Tower Hill*).
- **BUS DE VILLE**
15.

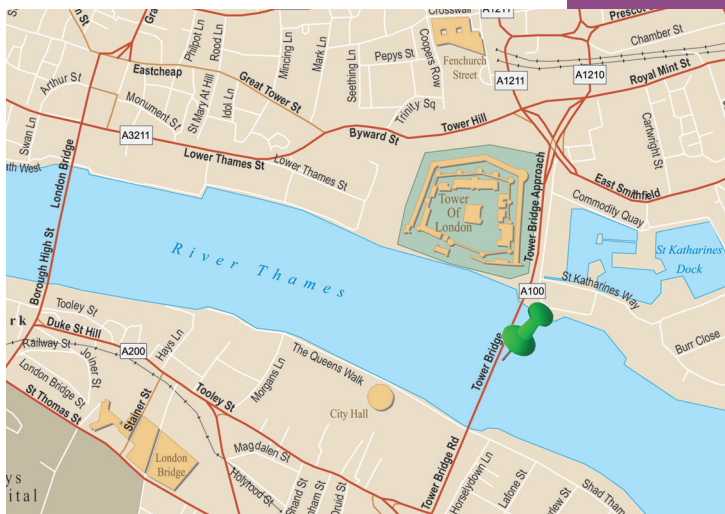
d'accès, au niveau des bus touristiques, proche de la Tour de Londres.

Le Tower Bridge est le pont basculant de Londres. Il coupe la Tamise, entre Southwark et la City, près de la Tour de Londres dont il tire son nom.

Au milieu du XIX^e siècle, l'accroissement des activités économiques à l'est de Londres rend indispensable la construction d'un nouveau pont. Le London Bridge, à l'époque le plus oriental des ponts sur la Tamise, ne suffit plus à assurer le trafic en pleine augmentation. En 1882, une étude montre que ce pont reçoit chaque jour plus de 22 000 véhicules et plus de

11 000 piétons. Un tunnel est ouvert près de la Tour de Londres, mais il ne peut pas recevoir des piétons. Un pont fixe ne peut être envisagé en cet endroit, car il bloquerait le trafic fluvial vers les installations portuaires qui se trouvent, à l'époque, entre London Bridge et la Tour de Londres. Ce n'est qu'en 1884 que le projet de l'architecte Horace Jones et de l'ingénieur John Wolfe-Barry est choisi.

Au moment de sa construction, Tower Bridge était le plus grand et le plus sophistiqué des ponts basculants jamais construits dans le monde. La construction, réalisée par plus de 400 ouvriers, commence en avril 1886 et dure 8 ans. L'architecte, Horace Jones, décède avant la fin, en 1887. Il est



remplacé par son ingénieur en chef John Wolfe-Barry. Ainsi, ce nouvel architecte décide de changer les plans et de remplacer le style médiéval des façades par un néo-gothique victorien plus orné. Ce pont est connu dans le monde entier grâce à sa structure très singulière : il est composé de deux grandes tours et d'une suspension rigide. De même, il est doté d'un tablier s'ouvrant au passage des navires les plus hauts et d'une passerelle au sommet. //



Le Tower Bridge se lève.



WC

TOILETTES ACCESSIBLES

- Les toilettes les plus proches sont celles du *Tower of London* (voir P30).

Renseignements

Adresse : Tower Bridge

Tél : +44 (0) 207 4033 761

Ouvert tous les jours de 10h à 17h.

Tarifs : adultes 6£, enfants 4£.

Durée de la visite : 1h.

Les 😊

- Magnifique vue sur la Tamise.

Les ☹️

- Inaccessible à des fauteuils roulants, dommage !



Cathédral Saint Paul.

Suivez le guide

Cathédral Saint Paul

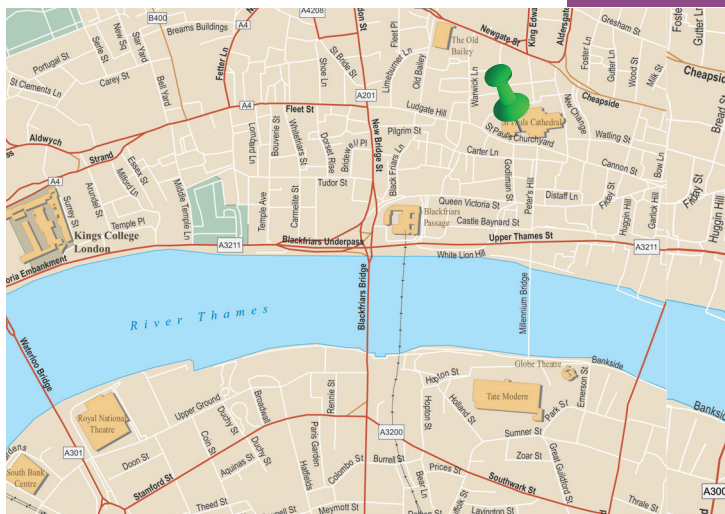
Transports accessibles

- BUS TOURISTIQUE
St Paul's Cathedral.
- MÉTRO
St Paul's.
- BUS DE VILLE
11, 15, 23.

L'entrée pour les personnes à mobilité réduite se situe à droite de l'entrée principale. Il faut appuyer sur la sonnette pour prévenir les membres du personnel. Vous entrerez dans une salle où vous seront données les clefs de l'ascenseur. Vous n'avez plus qu'à entrer dans le magnifique et ultramoderne ascenseur et découvrir les différents niveaux de la cathédrale.

La visite se concentre sur la crypte et la cathédrale, entièrement plate et accessible. Des toilettes sont accessibles au 1^{er} niveau.

La cathédrale Saint-Paul de Londres est très célèbre notamment par le mariage de Lady Diana et Charles. Les noces eurent lieu le



mercredi 29 juillet 1981, devant 3 500 invités et un milliard de téléspectateurs dans le monde. Diana était la première Anglaise mariée avec un héritier présomptif au trône britannique depuis 1659.

Cette cathédrale est un mélange d'architectures classique et baroque. Elle a été dressée après la destruction de l'ancien édifice, lors du grand incendie de 1666. Elle est l'œuvre du célèbre architecte anglais Christopher Wren. Saint-Paul se trouve dans la City, le cœur historique de la ville devenu aujourd'hui le quartier d'affaires londonien.

Ainsi, la première pierre fut posée le 21 juin 1675, et la cathédrale ouvrit ses portes plus de 20 ans plus tard, en décem-

bre 1697. Mais la dernière pierre fut posée en 1710, 35 ans plus tard. Sa coupole et ses clochers furent créés pour dominer la ville tout entière.



Une des entrées de la cathédrale.



Petit parc agréable devant l'entrée accessible.

Il est impossible de monter aux deux étages supérieurs, où il y a une vue sur la ville car aucun ascenseur n'y va (total 434 marches !).

Parmi les tombes de la crypte, vous pourrez apercevoir celles du duc de Wellington, de l'amiral Horatio Nelson et du peintre Edwin Landseer.

Adultes 11£, enfants 3,5£,
Séniors 10£.

Durée de la visite : 1h30.

Les 😊

- Très bonne organisation pour les personnes à mobilité réduite.

Les ☹️

- Aucun

Renseignements

Adresse : St Paul's Churchyard

Tél : +44 (0) 207 2364 128

Ouvert du lundi au samedi de 8h30 à 15h30.

Tarifs : gratuit pour la personne en fauteuil et l'accompagnant.



WC

TOILETTES ACCESSIBLES

- Les toilettes sont situées au sous-sol, accessibles avec l'ascenseur. Le WC mesure 48cm de haut, le lavabo 72cm.



Passage accessible entre St Paul et le Musée Tate Modern .



British Museum.

British Museum

Suivez le guide

Les trottoirs autour du musée ont tous une rampe d'accès. Si vous venez sans transport, prenez la Museum Street depuis la New Oxford Street et évitez les autres rues souvent dangereuses.

L'entrée, dans les jardins du musée, se fait à l'entrée principale. Et l'entrée dans le musée s'effectue par une passerelle sur la droite de l'entrée principale.

Transports accessibles

- **BUS TOURISTIQUE**
arrêt *British Museum*.
- **MÉTRO**
Russell Square ou Holborn.
- **BUS DE VILLE**
8, 38.

le, derrière un pylône. Tout le musée est accessible grâce aux ascenseurs.

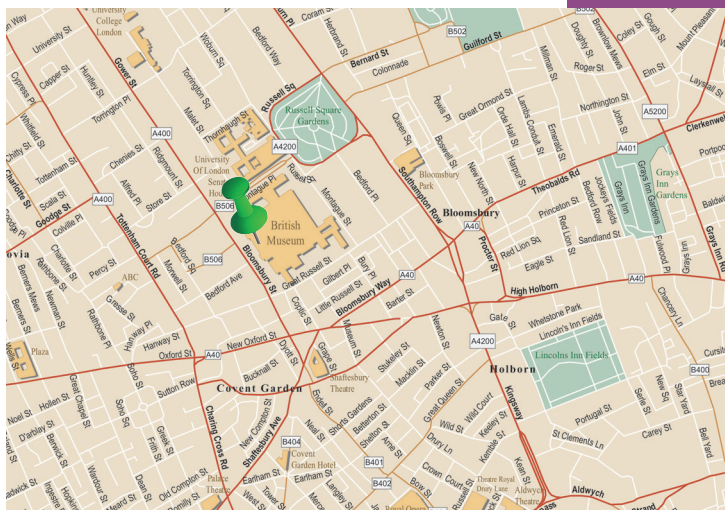
Le British Museum (Musée Britannique), est un musée de l'histoire et de la culture humaine. Il est, avec le Louvre et le musée d'Histoire de New York, le plus célèbre musée d'histoire du monde. Ses collections, constituées par plus de sept millions d'objets, sont parmi les plus importantes du monde, proviennent de tous les continents et retracent l'histoire de l'Homme.

En 1753, le British Museum fut créé à partir notamment des collections du médecin et scientifique Sir Hans Sloane. Il fut ouvert au public en 1759.

Depuis 250 ans, le musée s'est agrandi. Plusieurs institutions ont été créées, dont la première fut le musée d'Histoire naturelle de Londres à South Kensington, en 1887.

Le musée compte dix départements de recherche et de collection : L'Égypte et le Soudan antiques, l'Afrique, l'Océanie, l'Amérique, l'Asie, la Grèce et Rome, le Moyen-Orient, la Préhistoire et Europe, les pièces et médailles, la conservation et le scientifique, et l'impression et le dessin.

Le British Museum héberge la plus grande collection mondiale d'art



de l'Égypte antique après le Musée égyptien du Caire. Ses objets proviennent de toutes les périodes et de nombreux sites.

Les quelques pièces remarquables de ces collections sont :

- la Pierre de Rosette (-196),
- la statue en calcaire d'un mari et d'une femme (-1300),
- le grand buste de Ramsès II (-1250),
- la grande tête en granit d'Aménophis III (-1350),
- et la momie « Ginger » (environ -3300). //

Renseignements

Adresse : Great Russell St

Tél : +44 (0) 207 6015 545

Ouvert tous les jours de 10h à 18h.

Tarifs : gratuit pour tout le monde sauf exposition temporaire (renseignement dans le hall d'entrée).

Durée de la visite : de 1h à 4h.



WC

TOILETTES ACCESSIBLES

- Il y a des WC

accessibles à tous les étages. Ils mesurent 45cm de hauteur, les lavabos 72 cm.

Les 😊

- Gigantesque musée qui regroupe des œuvres du monde entier.

Les ☹️

- Beaucoup de touristes.



La grande roue du London Eye.

London Eye

Suivez le guide

L'attraction phare de Londres est accessible. Il y a une pente au moment d'accéder au guichet et aux œufs. Vous pouvez vous faire aider par un membre du personnel si besoin. Vous pouvez également passer devant la file d'attente jusqu'à l'entrée de la structure. Pour le reste, vous devez attendre car le passage est limité. De là, vous avez une demi-heure d'attente.

Transports accessibles

- BUS TOURISTIQUE
London Eye.
- MÉTRO
Waterloo.
- BUS DE VILLE
RV1.

Le London Eye se trouve en face de Westminster et c'est l'une des roues les plus hautes d'Europe (135 mètres).

De jour comme de nuit, le London Eye offre une formidable vue sur Londres et ses sites célèbres, tels que les Chambres du Parlement, la cathédrale St Paul et l'abbaye de Westminster.

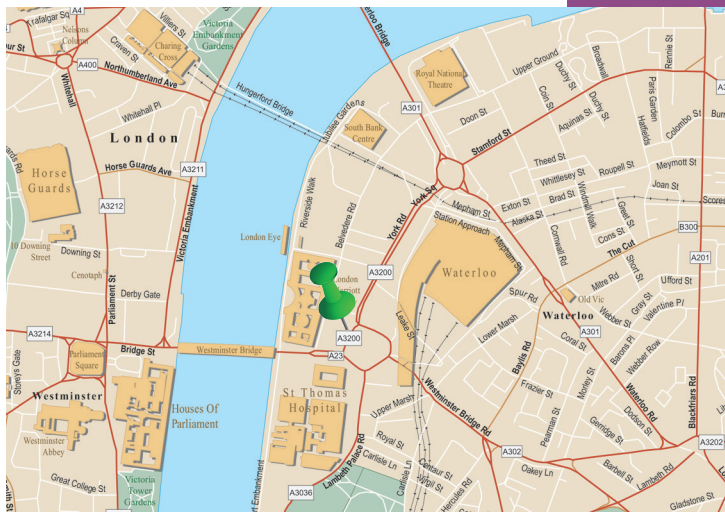
L'attraction est disponible tous les jours de 9h à 20h. De juin à septembre, elle est disponible jusqu'à 22h.

The London Eye a été mis en place pour célébrer l'an 2000 et fut tellement apprécié que des pétitions ont circulé pour ne pas le démonter. La grande roue peut se nommer de différentes façons : Millennium Wheel, « grande roue du millénaire », ou encore « l'œil de Londres » ; son nom lui a été attribué par son principal commanditaire, la compagnie aérienne British Airways.




Entrée accessible.

La roue comporte 32 nacelles, climatisées et fermées. Chaque



nacelle peut embarquer environ vingt-cinq personnes. Le tour complet dure environ 30 minutes.

Les architectes du projet sont David Marks, Julia Barfield, Malcolm Cook, Mark Sparrowhawk, Steven Chilton et Nic Bailey. 

Renseignements

Adresse : South Bank

Tél : +44 (0) 870 9908 883

Ouvert tous les jours de 9h à 22h (20h en hiver).

Tarifs : personnes à mobilité réduite 14£ (accompagnant gratuit), Adultes 17,5£, seniors 14£, enfants 8,75£.

Durée de la visite : 45min.



TOILETTES ACCESSIBLES

■ Les toilettes sont situées dans le musée en face du London Eye. Il faut entrer par le côté gauche du bâtiment. Il y a une rampe d'accès. Une fois entré dans le musée, laissez les caisses sur votre gauche. Longez le couloir jusqu'aux toilettes qui seront sur votre gauche. Le WC mesure 45 cm de haut, le lavabo 68 cm.

Les 😊

- Vue impressionnante sur Londres.
- Seul musée permettant d'accéder à une hauteur élevée.

Les 😞

- Cher et sans réduction.
- Beaucoup de touristes même s'il est possible de dépasser une partie de la file d'attente.



Tate Modern.

Tate Modern

Suivez le guide

Musée entièrement accessible, notamment grâce à l'ascenseur. Depuis l'extérieur, il y a un pont réservé aux passants, sans marche, qui traverse la Tamise et permet de venir du nord de la ville. Ainsi, depuis la cathédrale St Paul, la traversée se fait sans problème.

Le Tate Modern est la première galerie britannique d'art moder-

ne, et l'une des attractions touristiques les plus populaires de Londres. Située dans une ancienne centrale électrique, la galerie réunit des arts modernes internationaux de 1900 à nos jours, y compris les œuvres de grands artistes du vingtième siècle comme Picasso, Warhol et Dalí. L'accès à la collection permanente est gratuit. La galerie propose également des expositions temporaires qui parcourent les œuvres de grands artistes modernes ou mouvements artistiques.

La galerie a deux entrées. Il est possible d'emprunter l'entrée nord (par le pont Millenium Bridge) et l'entrée ouest dans Holland Street en fauteuil roulant, avec un landau ou une poussette. Neuf places de parking pour les visiteurs handicapés sont disponibles. Il est préférable de réserver à l'avance au +44 (0) 20 7887 8888.

La collection exposée au Tate Modern est organisée par thèmes : le niveau 3, avec matériaux et poteries et le niveau 5, avec modèles conceptuels, idées et objets. //

Transports accessibles

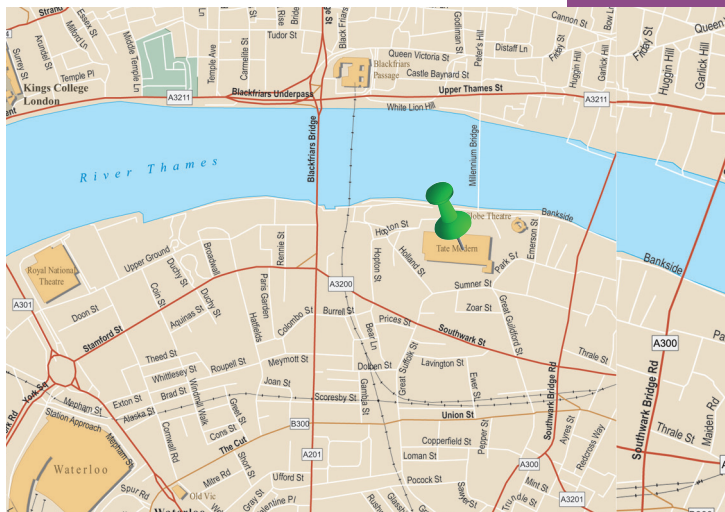
- BUS TOURISTIQUE
arrêt *Tate Modern.*
- MÉTRO
Southwark.
- BUS DE VILLE
RV1 arrêt *Tate Modern.*



WC

TOILETTES ACCESSIBLES

- Il y a des toilettes à tous les étages (5 en tout). Les WC mesurent 47cm de haut, les lavabos 71cm.



Les grands espaces du musée.



Millenium Bridge, la passerelle accessible sur la Tamise.

Renseignements

Adresse : Bankside

Tél : +44 (0) 207 9604 242
Ouvert tous les jours de 10h à 18h.

Tarifs : gratuit pour tous.

Durée de la visite : 1h à 3h.

Les 😊

- Ancienne usine reconverte en un des musées d'art moderne les plus connus du monde.
- Tout est accessible, plat et agréable.

Les ☹️

- De longues distances dans ce musée immense.



Piccadilly Circus.

Piccadilly Circus (centre de Londres)

Suivez le guide

Piccadilly Circus est le cœur de Londres. Il est très bien équipé en matière de rampes d'accès. Les trottoirs sont plats et larges. Les bus et taxis passent à vive allure, soyez vigilant ! Enfin, les magasins sont tous accessibles.

Piccadilly Circus est un carrefour

Transports accessibles

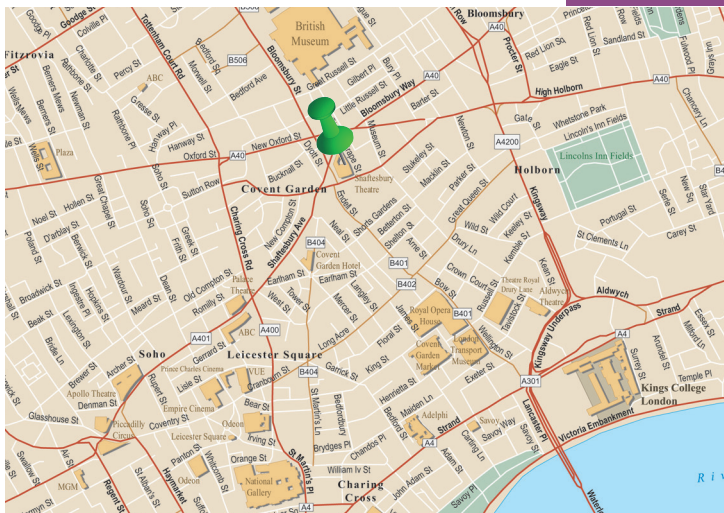
- **BUS TOURISTIQUE**
Piccadilly Circus.
- **MÉTRO**
Piccadilly Circus.
- **BUS DE VILLE**
9, 13, 15, 23, 139, 159,
453 arrêt *Piccadilly Circus.*

routier et un espace piéton situé au cœur de Londres. Il se trouve au croisement de quatre grandes artères du West End : Piccadilly, Shaftesbury Avenue, The Haymarket et Regent Street.

Le nom de Piccadilly Circus est directement dérivé du nom de la rue Piccadilly, une des cinq rues qui débouchent sur le carrefour. Il constitue un des centres nerveux de Londres, est réputé pour l'émerveillement que procure le scintillement des multiples enseignes lumineuses qui le recouvrent. De plus, de nombreuses curiosités touristiques entourent ce carrefour, notamment une fontaine créée en 1983 en mémoire de Lord Shaftesbury, surplombée par un ange (nommé Éros), mais aussi le théâtre Criterion, le London Pavillon ainsi que plusieurs magasins célèbres.

Son emplacement au centre du West End, ainsi que sa proximité avec des lieux commerçants ou de divertissement, en font un lieu apprécié des Londoniens comme des touristes du monde entier.

Les premières publicités lumineuses sont apparues sur le carrefour en 1910 et la façade du London Pavillon a vu naître son premier panneau d'affichage en 1923. Les derniers grands travaux de rénovation ont été effectués dans les années 1980. //



Grandes rues et larges trottoirs
sur Piccadilly

Renseignements

Adresse : Regent Street

Les 😊

- Idéal pour le shopping, se restaurer, acheter des souvenirs et faire quelques photos des panneaux lumineux.

Les ☹️

- Très touristique.
- Faire attention à la circulation.



WC

TOILETTES ACCESSIBLES

- Des toilettes sont disponibles sur la Regent Street au restaurant Pizza Hut. Le WC mesure 46cm de hauteur, le lavabo 67cm.



Harrods.

Suivez le guide

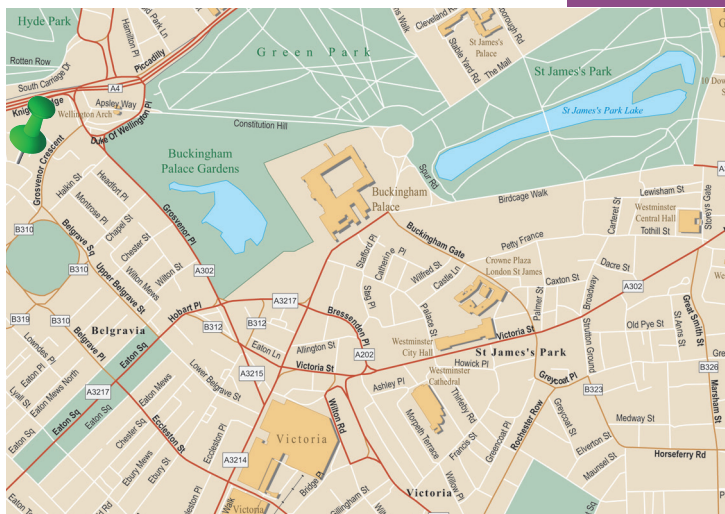
Harrods

Transports accessibles

- BUS TOURISTIQUE
arrêt *Harrods*.
- MÉTRO
Knightsbridge.
- BUS DE VILLE
9, 10, 14, 74
arrêt *Knightsbridge*.

Le magasin est entièrement accessible. Il y a des ascenseurs pour accéder aux étages. La rue devant le magasin, Knightsbridge Street, constitue la limite de la ville « accessible ». Ensuite, les rampes d'accès aux trottoirs sont plus aléatoires, de même que la qualité des pavés. Harrods est l'un des magasins les plus connus et reconnus du monde. Célèbre pour ses décorations au moment des fêtes de Noël, il l'est aussi par ses traditions toujours respectées. Bonne tenue exigée dans le magasin, propreté, Harrods veut conserver ce qui a fait sa réputation.

Le magasin a une superficie de 18 225 m² et une surface de vente de plus de 92 000 m², sur sept niveaux, ce qui en fait le plus



grand « grand magasin » de Londres. Harrods emploie plus de 3 500 salariés.

La station de métro la plus proche du magasin est Knightsbridge sur la Piccadilly Line ; elle est bien entendu inaccessible, mais les bus touristiques font tous un arrêt devant le magasin Harrods.

En 1998, Mohamed Al-Fayed, l'actuel propriétaire, a fait installer un mémorial de 2 m 40 de haut, abritant une sculpture de bronze formant un cadre surmonté d'un oiseau entourant les portraits de son fils et de Lady Di, en dessous desquels jaillit une petite cascade. //

Renseignements

Adresse : Brompton Road,
85-135

Tél : +44 (0) 207 7301 234

Ouvert du lundi au samedi de 9h à 19h30.

Tarifs : gratuit pour tous.

Durée de la visite : 2h.

Les 😊

- Célèbre magasin de Londres.
- Décors encore plus beaux au moment des fêtes de Noël .

Les 😞

- Très touristique.
- Prix élevés.



WC

TOILETTES ACCESSIBLES

- Les toilettes sont situées à trois étages différents. Les WC mesurent 48cm de haut, les lavabos 72cm.



Hyde Park.

Hyde Park

Suivez le guide

Le parc est entièrement accessible. Les gazons sont durs et praticables. Les autres parcs voisins sont similaires.

Hyde Park est le plus grand parc du centre ainsi que l'un des huit parcs royaux de Londres, avec une longueur de plus de 2 kilomètres et près d'un kilomètre de largeur. L'histoire du parc remonte à 1536, date à laquelle le roi

Henry VIII achète Hyde Park à des moines de l'abbaye de Westminster. Il utilisa le parc pour la chasse. Les parcs voisins sont Kensington Gardens, Green Park et St James's Park. Hyde Park, qui s'étend sur plus 142 hectares, accueille de nombreux grands événements, y compris les célébrations et les concerts. C'est également un endroit populaire pour faire du sport, des pique-niques et des balades. De nombreux lieux symboliques entourent le parc :

- La Serpentine, un grand lac artificiel, sépare Hyde Park de son voisin Kensington Gardens. La reine Caroline, épouse du roi George II, avait fait construire ce lac en 1730. Il est populaire pour le canotage et la natation.

- Rotten Row. À l'extrémité sud du parc, Rotten Row est une allée cavalière célèbre. La route mesure près de 6,4 km et est maintenant utilisée pour l'équitation, le vélo, le patin à roulettes et le jogging. Au XVIII^e siècle, elle était utilisée par William III, qui trouvait que le chemin à pied de Kensington Palace à Saint-Jacques était trop dangereux. Il avait donc installé des lampes à huile le long de la route ; ainsi, « Speaker's Corner Creating » fut la première voie publique à être allumée en Angleterre. Le terme « Rotten Row » est dérivé de la « Route des Français » ou « King's Road ».

Transports accessibles

- **BUS TOURISTIQUE**
arrêt *Speakers' Corner.*
- **MÉTRO**
Marble Arch.
- **BUS DE VILLE**
274, 159, 15, 23, 10, 73,
390, 148.



Speaker's Corner

Au XIX^e siècle, Hyde Park était devenu un endroit populaire pour les réunions. En 1872, en réponse aux émeutes après que la police a essayé de dissoudre une réunion politique, Speaker's Corner a été créé pour offrir aux citoyens un endroit où ils pourraient parler librement. Ici, tous les dimanches, chacun pouvait prendre place, debout sur une caisse à savon, et proclamer son avis sur des questions politiques, religieuses ou autres.

Marble Arch

Situé au coin nord-est de Hyde Park, Marble Arch a été construit à l'origine en 1827 comme une passerelle vers Buckingham Palace, mais a été déplacé à son emplacement actuel en 1851. Le modèle conçu par John Nash est fondé sur l'Arc de Constantin à Rome. //

Renseignements

Hyde Park

Adresse : Marble Arch

Ouvert du levé au couché du soleil.

Durée de la visite : le temps qu'on veut.

Les 😊

- Très agréable.
- Loin de l'agitation de la ville.

Les ☹️

- Peu de divertissement.



WC

TOILETTES ACCESSIBLES

- Il n'y a pas de toilettes accessibles à proximité.

Les Hôtels



Maryline et toute l'équipe ont visité pour vous des hôtels accessibles à Londres.

Nous vous apportons des informations nécessaires à l'accessibilité, mais n'hésitez pas à consulter les sites Internet des hôtels pour voir plus en détails celui qui vous conviendra le mieux.

Hôtel Novotel St Pancras



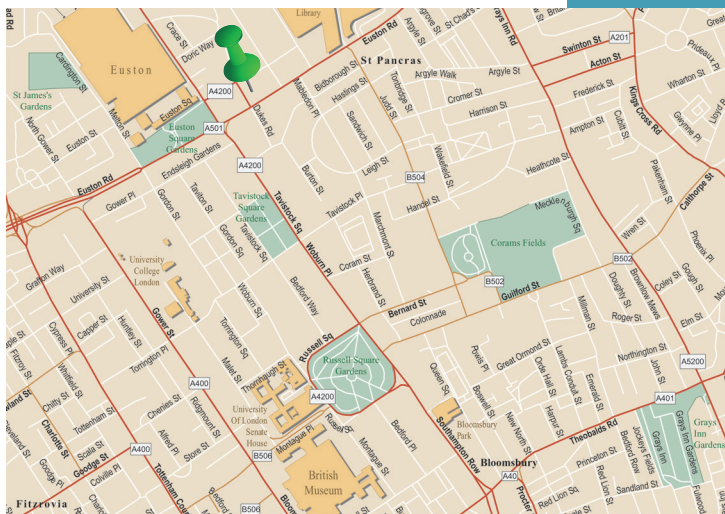
Suivez le guide

L'hôtel est situé à proximité de la gare San Pancras. Sa situation est intéressante pour visiter le nord de la ville et le centre. Il constitue le meilleur rapport qualité/prix. Il possède 13 chambres équipées. De même, les chambres au-dessus du niveau 5 disposent d'une belle vue sur la ville. Un ascenseur panoramique vous permet d'accéder au 15ème étage pour admirer un beau panorama sur Londres. Les prestations sont de haut de gamme. //

Transports accessibles depuis l'hôtel

- BUS TOURISTIQUE
St Pancras.
- MÉTRO
St Pancras.
- BUS DE VILLE
10, 59, 73, 390.





Renseignements

Adresse : 100 - 110 Euston Road
NW1 2AJ LONDON

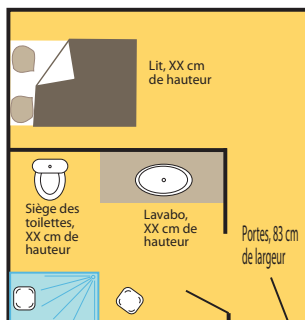
Tél : +44 (0) 207 6669 000

Fax : +44 (0) 207 6669 025

Email : H5309@accor.com

Prix : à partir de 80€ la nuit.

Parking accessible : non.



WC

TOILETTES ACCESSIBLES

■ La salle de bain mesure 2m sur 1,8m. Il y a un siège de douche à 50cm de hauteur, barres de soutien. Le WC mesure 49cm de hauteur et le lavabo 69cm. Miroir de courtoisie au dessus du lavabo. Les portes sont supérieures à 83cm de large.

Premier Inn London Euston (St Pancras)




St Pancras.

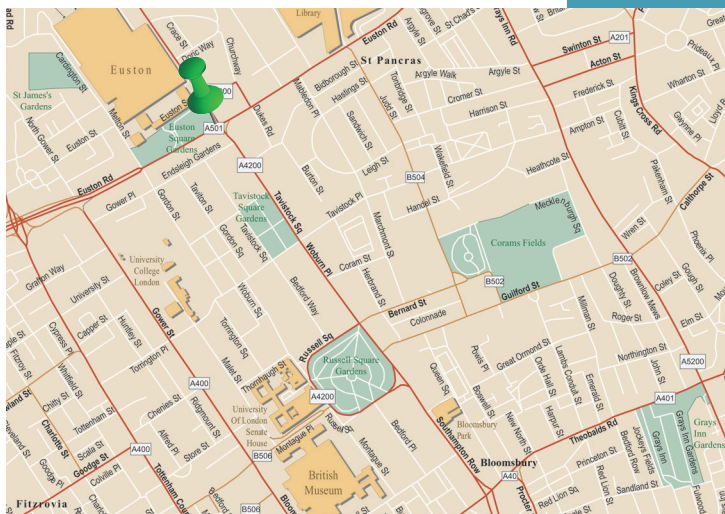
Suivez le guide

Transports accessibles depuis l'hôtel

- BUS TOURISTIQUE
St Pancras.
- MÉTRO
St Pancras.
- BUS DE VILLE
10, 59, 73, 390.

Situé aussi à proximité de la gare St Pancras, sur l'Euston Street, l'hôtel dispose d'une chambre entièrement équipée. Il y a d'autres chambres accessibles, mais toutes ont une baignoire. Le confort est celui d'un 3*. Cependant, si vous désirez la seule chambre accessible disponible, pensez à réserver à l'avance et à indiquer, lors de la réservation, le numéro de la chambre : 104. //





Renseignements

Adresse : 1 London Euston 1
Dukes Road

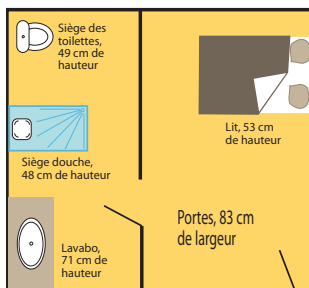
Tél : +44 (0) 870 2383 301

Fax : +44 (0) 207 5543 419

Site : www.premierinn.com

Prix : à partir de 90€ la nuit.

Parking accessible : non.



WC

TOILETTES ACCESSIBLES

■ La salle de bains mesure 2m sur 2,3m. Il y a un siège de douche à 48cm de hauteur, avec barres de soutien. Le WC mesure 49cm de hauteur et le lavabo 71cm. Miroir de courtoisie au dessus du lavabo. Les portes sont supérieures à 83cm de large.

Hôtel Novotel Tower Bridge



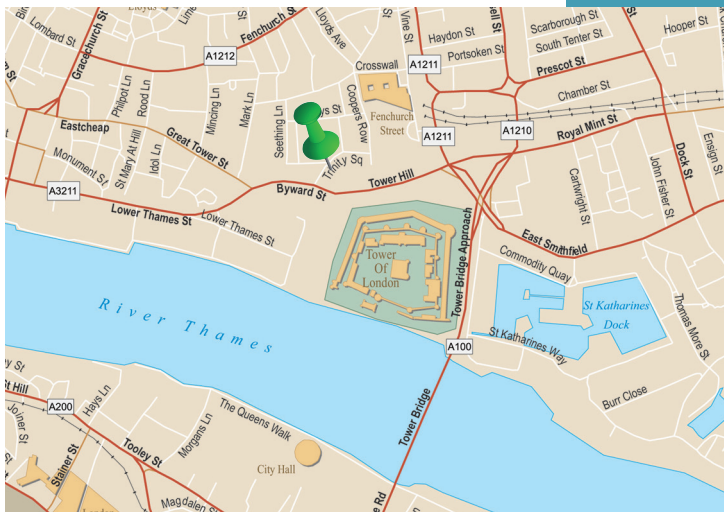
Suivez le guide

Cet hôtel est situé à 200 mètres de la Tower of London. Il a été entièrement refait. Il propose les prestations d'un 4*. Il dispose de 12 chambres équipées munies de tous les équipements modernes.

Sa situation géographique est idéale pour visiter Londres. Le bus touristique est disponible à moins de 100 mètres. La Tour de Londres, le Tower Bridge se situent à moins de 300 mètres. //

Transports accessibles depuis l'hôtel

- **BUS TOURISTIQUE**
arrêt *Tower Hill/ Tower of London*.
- **MÉTRO**
Tower Gateway
(avec la ligne DLR)
(Métro : *Tower Hill*).
- **BUS DE VILLE**
15.



Renseignements

Adresse : 10 Pepys Street

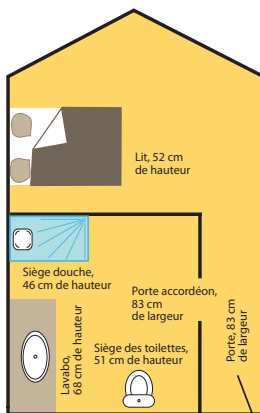
Tél : +44 (0) 207 2656 000

Fax : +44 (0) 207 2656 060

Email : H3107@accor.com

Prix : à partir de 70€ hors saison.

Parking accessible : non.



WC

TOILETTES ACCESSIBLES

■ La salle de bains mesure

1 m 60 sur 2 m. Il y a un siège de douche à 46 cm de hauteur, avec barres de soutien. Le WC mesure 51 cm de hauteur et le lavabo 68 cm. Miroir de courtoisie au-dessus du lavabo. Les portes sont supérieures à 83 cm de large et s'ouvrent en accordéon.

Les restaurants et les sorties



À Londres, nous vous proposons une sélection de bars et de restaurants accessibles. Pour les toilettes à proximité, veuillez vous reporter aux monuments et lieux détaillés dans les chapitres précédents ou à la rubrique « Toilettes accessibles » dans la présentation de la ville.



Restaurants accessibles «Centre Ville»

Nom du Restaurant :

Anchor + Hope

Cuisine gastronomique et
pub

Adresse : 36 the Cut Lambeth

Tél : +44 (0)20 7633 9144

Nom du Restaurant :

Joy King Lau

Cuisine chinoise

Adresse : 3 Leicester Street

Tél : +44 (0)20 7253 6009

Nom du Restaurant :

Bank Aldwych

Brasserie

Adresse : 1 Kingsway

Aldwych

Tél : +44 (0)20 7379 9797

Nom du Restaurant :

Kensington Place

Cuisine moderne européenne

Adresse : 201/209

Kensington Church Street

Tél : +44 (0)20 7727 3184

Nom du Restaurant :

Essence

Cuisine espagnole

Adresse : 2-5 Carthusian

Street Clerkenwell

Tél : +44 (0)20 7253 6009

Nom du Restaurant :

Lahore Kebab House

Cuisine pakistanaise

Adresse : 2-4 Umberston

Street Shadwell

Tél : +44 (0)20 7488 2551

Nom du Restaurant:

The Langley

Cuisine anglaise et
traditionnelle

Adresse : 5 Langley Street

Tél : +44 (0)20 7863 5775

Nom du Restaurant:

Maroush

Cuisine libanaise

Adresse : 21 Edgware Rd

Paddington

Tél : +44 (0)20 7723 0773

Nom du Restaurant:

Rules

Cuisine anglaise et
traditionnelle

Adresse : 35 Maiden Lane /

Covent Garden

Tél : +44 (0)20 7379 0258

Nom du Restaurant:

Smiths of Smithfield

Cuisine moderne européenne

Adresse : 67-77

Charterhouse Street/

Clerkenwell

Tél : +44 (0)20 7251 7950

Nom du Restaurant:

**Tamesa @ OXO Bar and
Brasserie**

Brasserie anglaise

Adresse : Second Floor OXO

Tower Wharf/ Barhouse

Street

Tél : +44 (0)20 7633 0088

Guide pratique



Se rendre à Londres



Accès à l'Eurostar.

◆ Aller à Londres en avion

Le service aérien Air France (Service Saphir) est disponible au téléphone : 0 820 01 24 24 (0,12 € TTC/min) de 9h à 19h du lundi au vendredi et de 9h à 18h le samedi.

E-mail : mail.saphir@airfrance.fr

Ce service prend en charge toute personne désirant être accompagnée et aidée : une équipe vous aide de l'aéroport de départ jusqu'à l'aéroport d'arrivée. Ce service est gratuit, il n'y a aucun surcoût du billet. Vous pouvez même bénéficier des meilleurs tarifs sur Internet sur un vol Air France-KLM.

Pour bénéficier des services Saphir, il vous suffit d'effectuer votre demande au moins 48 h avant votre départ, par téléphone, auprès d'Air France ou auprès de votre agence de voyages, en signalant la nature de votre handicap et de

vos besoins. Le délai de 48 h permet de communiquer toutes les informations nécessaires au bon déroulement de votre voyage. L'équipe peut ainsi vous accompagner dans les meilleures conditions tout au long de votre voyage.

Concernant les voyages sans escale, Londres est direct depuis quatre villes en France : Paris, Nantes, Nice et Strasbourg.

Avec une escale, généralement à Paris-Orly, vous pouvez aller rapidement à Londres, toujours en bénéficiant du service Saphir, depuis Ajaccio, Annecy, Bastia, Biarritz, Brest, Caen, Calvi, Cherbourg, Clermont-Ferrand, Figari, La Rochelle, Lannion, Le Havre, Le Mans, Limoges, Lorient, Lourdes, Marseille, Metz-Nancy, Montpellier, Mulhouse, Nantes, Nice, Pau, Perpignan, Poitiers, Quimper, Rennes, Rodez, Rouen, Strasbourg, Toulon-Hyères, Toulouse et Tours. Lors des escales,



vous avez toujours accès aux toilettes adaptées de l'aéroport.

Transport depuis les aéroports Heathrow, Standed, Gatwick, Luton, London City :

Le seul moyen de transport que nous avons trouvé est le taxi. Il est muni d'installations adaptées et peut être réservé à l'avance. Vous aurez toujours des bus de ville qui vous ramèneront vers le centre-ville de Londres. Cependant, vous devrez faire suivre vos bagages et effectuer souvent plusieurs transferts de bus.

■ Taxi : LONDON TAXI

Compagnie de taxis qui propose de nombreux services pour personnes à mobilité réduite. Tous leurs taxis sont accessibles en fauteuil roulant. Les chauffeurs ont de l'expérience et sont prêts à vous aider et à vous conseiller.

La compagnie propose aussi des tours de la ville et de la région de Londres, ainsi que des séances de shopping.

Ces services affichent des prix très raisonnables, habituellement moins élevés que les sociétés de transports spécialisées pour les handicapés. De plus, certains de leurs chauffeurs sont qualifiés en tant que guides touristiques ; vous pourrez ainsi tirer le meilleur parti de votre visite à Londres.

London Taxi

Tél. +44 (0) 870 0802 902

(le jour) +44 (0) 700 5963 535

E-mail :

quotes@london-taxi.co.uk

Site Internet :

www.london-taxi.co.uk

Page : Accessibility

♦ Aller à Londres en train

La SNCF propose des allers-retours pour Londres, sans aucun souci, avec l'Eurostar. Le service s'appelle Accès Plus, avec un numéro de téléphone : 0890 640 650 ; tapez 1 ; ou 36 35 ; dites « Accès Plus » (0,11€ par minute).

Ce service est joignable aussi par mail : accesplus@snCF.fr. Accès Plus est disponible dans 348 gares de France. Ils vous diront si ce service est possible depuis votre gare de départ, et sous quelles conditions. Concernant les villes au-delà de nos frontières, un service est proposé en collaboration avec la gare de Londres St Pancras.

Généralement, un changement est

prévu, pour les trains non directs, depuis la gare du Nord à Paris. Contactez le service SNCF, Accès Plus, pour connaître le trajet en détail et les modalités.

Transport depuis la gare :

Le meilleur transport que nous ayons trouvé, avec bagages et adresse de l'hôtel en poche, est le taxi. Nous avons sélectionné une compagnie qui prend soin de ses passagers. Ses coordonnées figurent dans le paragraphe précédent (London Taxi).

■ Bus touristique :

Les bus touristiques passent devant la gare ST Pancras. Mais avec les bagages, il n'est pas évident de prendre ce genre de transport à l'arrivée.

■ Bus de ville :

De même que le bus touristique, prendre le bus de ville est particulièrement peu agréable. Vous pouvez cependant utiliser les bus de ville suivants : 10, 59, 73, 390. Voir carte en fin de guide.

■ Metro :

Prendre le métro reste du domaine de l'impossible, sauf si vous avez une âme d'aventurier !

Cependant, les quais du métro sont accessibles par ascenseur depuis la gare St Pancras.

Mais il y a toujours une marche

de 30 cm pour accéder à la rame de métro.

◆ Aller à Londres en voiture

Il est possible de venir à Londres en voiture depuis la France. Plusieurs compagnies de ferries permettent de faire la traversée depuis Dunkerque, Calais, Le Havre, Dieppe, Boulogne jusqu'à Douvres en Angleterre. La traversée ne dure que 3 h maximum, et il y a des toilettes accessibles à bord.

De même, il est possible et beaucoup plus rapide d'utiliser le tunnel sous la Manche. En moins de 40 minutes, vous êtes en Angleterre. Le tunnel relie Calais à Folkestone.

Nous vous rappelons qu'en Angleterre, la conduite est à gauche. Des aires d'autoroutes accessibles sont disponibles sur la portion Folkestone - Londres, comme en France.

En revanche, vous devez penser que les parkings sont rares à Londres. Cependant, ils possèdent tous des places destinées aux personnes à mobilité réduite. Par expérience, ils ne sont jamais complets et souvent gratuits. //

Tube Map



Website
tfl.gov.uk



24 hour travel information
020 7222 1234

WELCOME TO LONDON'S

ORIGINAL & BEST

MAP KEY

- **The Original Tour**
English commentary/live guides
- **City Sightseeing Tour**
language commentaries plus Kids Club
- **The Loop Line**
- **Museum Link**
language commentaries
- **Capital Connector**
from Holland Park, via Marylebone Road to Piccadilly Circus
(see our main brochure for routes)
- **Station Connector**
St Pancras Station
(St Pancras dep: 10.00, 11.00, 12.00)
King's Cross Station
Marble Arch
(Marble Arch dep: 15.50, 16.50, 17.50)
Paddington Station
Marylebone Station
Euston Station
- Start 1**
Main Starting Point
- ● ● ● ●
Interchange Point
(colour denotes route)
- ▲ ▲ ▲ ▲ ▲
OLVC
The Original London Visitor Centre



Start

1

PICCADILLY CIRCUS

Departs from Haymarket and Whitcomb Street.



Start

2

TRAFALGAR SQUARE

Departs from Trafalgar Square & Charing Cross Road, opposite Leicester Square.

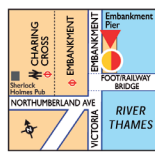


Start

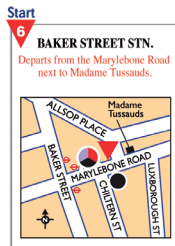
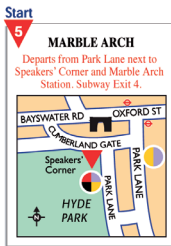
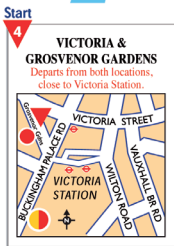
3

EMBANKMENT STN.

Departs from Embankment Pier, opposite Embankment Station.



OPEN-TOP BUS TOUR!









Pour l'édition de ce guide nous remercions

City Sightseeing Tour Londres et City Sightseeing Company

Office de tourisme de Londres,

Commune de Londres

Les Chambres du Parlement,

Les musées de Londres,

Ecole Supérieure de Commerce de Montpellier,

Chambre de Commerce et Industrie de Carcassonne,

Rotary Club de Montpellier,

Banque Populaire du Sud,

Crous de Montpellier-Perpignan,

Crij de Montpellier-Perpignan,

Ministère de la Jeunesse et des Sports,

Conseil Général de l'Aude,

Cija de Carcassonne,

Clinique de Neurologie de Verdaich,

Aude Médical,

Ainsi que les associations, hôtels, restaurants et administrations qui ont participé.

Collection « Toujours un Chemin »

Directeur de la collection et auteur: Elian Revel.

PAO & impression: Vincent Boucaut, *Stéphane Loisy* (Imprimerie Antoli).

Création : *quatre_a4@yahoo.fr*, *Véronique Chezeau*.

Site internet: Pierre et Sylvian (*Résonance*).

Communication : Nancy Raucoules.

Étude de terrain: Maryline Grillères, Elian Revel.

Rédactions et Corrections: Vincent Pinon, Françoise Le Maguet.

Votre avis nous intéresse

Nous faisons du mieux que nous pouvons pour vous fournir les informations les plus justes possible. Donnez-nous votre avis, faites-nous part de vos remarques, des améliorations à apporter. De même, si au cours d'un voyage, vous vous apercevez d'améliorations concernant l'accessibilité, merci de nous les communiquer. Elles serviront à d'autres personnes.

Pour cela rendez-vous sûr le site

www.toujoursunchemin.com

ou à l'adresse :

contact@toujoursunchemin.com

dans la rubrique « commentaire »,

ou par écrit à l'adresse suivante :

Collection 'Toujours un Chemin'

27 Terrasses de la plaine

11570 Cazilhac

Mentions légales :

Crédit photo © Fotolia

Les informations dans ce guide ont été étudiées sur place, avec la plus grande attention. Cependant, la collection Toujours Un Chemin ainsi que ses membres se dégagent de toute responsabilité si les informations de ce guide ont été modifiées, enlevées ou toutes autres cause. Conformément à une jurisprudence constante en date du 14.01.1887 (Toulouse), les erreurs ou omissions, involontaires qui auraient pu subsister dans ce guide, malgré nos soins et nos contrôles de toute l'équipe, ne saurait engager sa responsabilité.

Le contenu de ce guide, textes, relevés et cartographies est la propriété exclusive de l'auteur. Toute reproduction, même partielle, assemblage, publication, édition, exposition publique ou utilisation à titre commerciale est interdite sans autorisation préalable.

Les crédits photos Fotolia : Big ben © Emilien Mondon - Big ben © Jaspal Bahra - Traditional full english breakfast © raphotography - Palais de Buckingham à Londres © Guillaume Besnard - Palace © Martin Wdowski - Chambre 506 © Chantals - Airplane © Andrew Barker.

... DANS LA MÊME COLLECTION



... ET LES NOUVEAUTÉS



Pour commander les guides « Toujours Un Chemin » rendez-vous
sûr le site www.toujoursunchemin.com, ou faites une
demande par écrit à l'adresse suivante :

Collection Toujours un Chemin
27 Les terrasses de la plaine
11570 Cazilhac